




TÚ: 1961 - SUCHDOL NAD ODROU - BUDIŠOV NAD BUDIŠOVKOU
DÚ: 12 - dD3 SVATOŇOVICE - dD3 BUDIŠOV NAD BUDIŠOVKOU

OZNAČENÍ	POPIS ZMĚNY	DATUM	PODPIS
HIP	ZODP. PROJEKTANT	VYPRACOVAL	KONTROLOVAL
ING. TOMÁŠ GROSS	ING. MARTIN VAŠÁK	DLE PŘÍLOH	MGR. MARKÉTA VANĚČKOVÁ
			
OBJEDNATEL: SPRÁVA ŽELEZNIC, S.O, DLÁŽDĚNÁ 1003/7, 110 00 PRAHA 1			
KRAJ: MORAVSKOSLEZSKÝ	ORP: VÍTKOV	KATASTR: SVATOŇOVICE, BUDIŠOV NAD BUDIŠOVKOU	
STAVBA: PROPUSTKY V KM 35,061; 35,532; 35,891; 36,338 A 36,633 ČÁST : TRATI SUCHDOL N/O - BUDIŠOV N/B		FORMÁT	A4
		DATUM	LISTOPAD 2021
		STUPEŇ	P
		ČÍSLO ZAK.	2021713
		MĚŘÍTKO	~
PŘÍLOHA: DOKLADY		ČÍSLO PŘÍLOHY: H	ČÍSLO PARÉ:

Dokumentaci lze užívat pouze ve smyslu příslušné smlouvy o dílo výkres, či jeho část, může být kopírován nebo jiným způsobem rozšiřován pouze po předchozím souhlasu IM-Projekt, inženýrské a mostní konstrukce, s.r.o.

STAVBA: Propustky v km 35,061; 35,532; 35,891; 36,338 a 36,633 trati Suchdol n/O – Budišov n/B

PŘÍLOHA: DOKLADY

OBSAH:

Příloha	Název přílohy
	Plná moc
01	Správa železniční dopravní cesty, s.o., Oblastní ředitelství Ostrava, Muglinovská 1038/5, 702 00 Ostrava Plná moc ze dne 11.10.2021
	Vyjádření k sítím
02	GasNet, s.r.o., Plynárenská 499/1, 602 00 BRNO Vyjádření k sítím zn. č. 5002366973 ze dne 27.4.2021- Propustky 35,061; 35,532 a 35,891 km
03	GasNet, s.r.o., Plynárenská 499/1, 602 00 BRNO Vyjádření k sítím zn. č. 5002366924 ze dne 27.4.2021- Propustky 36,338 a 36,633 km
04	ČEZ Distribuce, a.s., Teplická 874/8, 405 02 Děčín Vyjádření k sítím zn. č. 0101654629 ze dne 21.12.2021
05	ČEZ ICT Services, a.s., Duhová 1535/3, 140 00 Praha 4 Vyjádření k sítím zn. č. 0700482909 ze dne 21.12.2021
06	Telco Pro Services, a.s., Duhová 1535/3, 140 00 Praha 4 Vyjádření k sítím zn. č. 0201344528 ze dne 21.12.2021
07	Správa železnic, s.o., Oblastní ředitelství Ostrava, Správa elektrotechniky a energetiky, Muglinovská 1038/5, 702 00 Ostrava Vyjádření k sítím ev.č. INT/21-SEE/472 ze dne 30.7.2021
08	Správa železnic, s.o., Oblastní ředitelství Ostrava, Správa sdělovací a zabezpečovací techniky, Muglinovská 1038/5, 702 00 Ostrava Vyjádření k sítím ev.č. 274/2021-SSZT ze dne 2.8.2021
09	ČD-Telematika a.s., Pernerova 2819/2a, 130 00 PRAHA 3 Vyjádření k sítím č.j. 1202108638 ze dne 6.5.2021- propustky 35,061; 35,532 a 35,891 km
10	ČD-Telematika a.s., Pernerova 2819/2a, 130 00 PRAHA 3 Vyjádření k sítím č.j. 1202108637 ze dne 6.5.2021- propustky 36,338 a 36,633 km
11	Česká telekomunikační infrastruktura a.s., Olšanská 2681/6, 130 00 Praha 3 Vyjádření k sítím č. j. 641401/21 ze dne 29.4.2021
12	Vodafone Czech Republic, a.s., Náměstí Junkových 2, 155 00 PRAHA 5 Vyjádření k sítím zn. č. 210429-0958287945 ze dne 29.4.2021
13	T-Mobile Czech Republic a.s., Tomíčková 2144/1, 149 00 Praha 4 Vyjádření k sítím č.j. E22529/21 ze dne 29.4.2021 - propustky 35,061; 35,532; 35,891 km
14	T-Mobile Czech Republic a.s., Tomíčková 2144/1, 149 00 Praha 4 Vyjádření k sítím č.j. E22534/21 ze dne 29.4.2021 - propustky 36,338 a 36,633 km
15	itself s.r.o., Pálavské nám. 11, 628 00 Brno Vyjádření k sítím č.j. 21/002322 ze dne 18.5.2021
16	Severomoravské vodovody a kanalizace Ostrava a.s., 28. října 1235/169, Mariánské Hory, 709 00 Ostrava Vyjádření k sítím zn. č. 9773/D014254/2021/AUTOMAT ze dne 29.4.2021- propustky 35,061; 35,532 a 35,891
17	Severomoravské vodovody a kanalizace Ostrava a.s., 28. října 1235/169, Mariánské Hory, 709 00 Ostrava Vyjádření k sítím zn. č. 9773/D14255/2021/AUTOMAT ze dne 29.4.2021- propustky 36,338 a 36,633
	Vyjádření ke stavbě
18	Městský úřad Vítkov, Odbor výstavby, územního plánování a životního prostředí, náměstí Jana Zajíce 7, 749 01 Vítkov Koordinované závazné stanovisko č.j. MUVI 1246/2022 ze dne 14.1.2022
19	Město Budišov nad Budišovkou, Halaškově náměstí 2, 747 87 Budišov nad Budišovkou Vyjádření ke stavbě č.j. MUBU 4065/2021 ze dne 25.11.2021
20	Obec Svatoňovice, Svatoňovice 70, 747 87 Budišov nad Budišovkou Vyjádření ke stavbě č.j. 355/2021 ze dne 5.1.2022
21	Hasičský záchranný sbor Moravskoslezského kraje, Územní odbor Opava, Těšínská 39, 746 01 Opava Vyjádření ke stavbě č.j. HSOS-9903-2/2021 ze dne 16.12.2021
22	Krajská hygienická stanice Moravskoslezského kraje, pracoviště Opava, Olomoucká 1230, Předměstí, 746 01 Opava Vyjádření ke stavbě č.j. KHSMS 122443/2021/OP/HOK ze dne 16.11.2021
23	Krajský úřad Moravskoslezského kraje, Odbor životního prostředí a zemědělství, 28. října 2771/117, 702 00 OSTRAVA Vyjádření ke stavbě dle §45i zák. 114/1992 Sb. č.j.: MSK 141776/2021 ze dne 19.11.2021
24	Povodí Odry s.p., Varenská 3101/49, 701 26 Ostrava Vyjádření ke stavbě č.j.POD/21782/2021/923/2/841.08 ze dne 23.11.2021
25	Ministerstvo obrany ČR , Sekce nakládání s majetkem, Oddělení ochrany územních zájmů Brno, Svatoplukova 2687/84, 662 10 BRNO Vyjádření ke stavbě č.j. 12747/2021-1150-713 ze dne 8.12.2021



PLNÁ MOC č. 19/2021

Správa železnic, státní organizace,

se sídlem Praha 1, Nové Město, Dlážďená 1003/7, PSČ 110 00, zapsaná v obchodním rejstříku u Městského soudu v Praze, oddíl A, vložka 48384

IČO: 709 94 234

Oblastní ředitelství Ostrava, Muglinovská 1038, 702 00 Ostrava – organizační jednotka,

zastoupená Ing. Jiřím Machem, ředitelem Oblastního ředitelství Ostrava,

zplnomocňuje

obchodní společnost: **IM-Projekt, inženýrské a mostní konstrukce, s.r.o.**

se sídlem:

Vodní 970/1, Staré Brno, 602 00 Brno

IČO:

27689328

aby na základě Smlouvy o dílo o poskytování služby č. E635-S-1741/2021 ze dne 21.04.2021, zadané pod názvem „Údržba, opravy a odstraňování závad u SMT 2021 – PD propustků na TÚ 1961 a 1971“, kterou si zmocnitel objednal u zmocněnce vypracování projektových dokumentací pro stavby:

- **Propustky v km 35,061; 35,532; 35,891; 36,338 a 36,633 trati Suchdol n/O – Budišov n/B;**
- **Propustky v km 3,951; 7,914; 8,035; 8,103 a 8,387 trati Suchdol n/O – Fulnek;**

zastupoval Správu železnic, státní organizaci - Oblastní ředitelství Ostrava při jednání s fyzickými a právnickými osobami, orgány státní správy a územní samosprávy, se správci stávajících inženýrských sítí a s vlastníky nemovitostí a jiných věcí či zařízení dotčených shora uvedenými stavbami, to vše v rámci plnění povinností vyplývajících ze Smlouvy o dílo o poskytování služby na vypracování projektových dokumentací pro realizaci výše uvedených staveb. Zmocněnec je oprávněn předkládat veškeré žádosti, návrhy a podání podle ustanovení stavebního zákona, správního řádu, případně jiných dotčených právních předpisů, účastnit se veškerých řízení, místních šetření, žádat o poskytnutí jakýchkoliv vyjádření, posudků, stanovisek a provádět další úkony nutné k získání pravomocných povolení, týkajících se shora uvedených staveb.

Zmocněnec není oprávněn v rámci této plné moci podávat odvolání proti rozhodnutí správních orgánů.

V Ostravě dne 11.10.2021

.....
za zmocnitele **Ing. Jiří MACHO**
ředitel Oblastního ředitelství Ostrava

Zmocnění přijímám.

.....
za zmocněnce **Ing. Martin VAŠÁK**
jednatel společnosti



IM-Projekt,
inženýrské a mostní
konstrukce, s.r.o.
Vodní 1, 602 00 BRNO
Tel.: 533 446 080-2, mobil: 777 1969 70
Fax: 533 446 089
im-projekt@im-projekt.cz
www.im-projekt.cz

3



naše značka
5002366973

vyřizuje
Jaroslav Kápička

datum
27.04.2021

IM-Projekt, inženýrské a mostní konstrukce, s.r.o.
Vodní 970/1
60200 Brno

Věc:

Propustek v evid. km 35,061; 35,532; 35,891 trati Suchdol nad Odrou - Budišov nad Budišovkou

K.ú. - p.č.: Svatoňovice

Stavebník: Správa železnic, státní organizace, Dlážděná 1003/7, 11000 Praha

Účel stanoviska: Předprojektová příprava

GasNet, s.r.o., jako provozovatel distribuční soustavy (PDS) a technické infrastruktury, zastoupený GasNet Služby, s.r.o., vydává toto stanovisko:

V zájmovém území vyznačeném v příloze tohoto stanoviska, nejsou umístěna žádná provozovaná plynárenská zařízení a plynovodní přípojky ve vlastnictví nebo správě GasNet, s.r.o.. Mohou se zde nacházet plynárenská zařízení jiných vlastníků či správců, případně i dlouhodobě nefunkční/neprovozovaná plynárenská zařízení bez dostupných informací o jejich poloze a vlastnictví.

V rozsahu území vyznačeného v příloze souhlasíme s povolením stavby dle zákona 183/2006 Sb. ve znění pozdějších předpisů např. s vydáním územního rozhodnutí, zjednodušeným územním řízením, vydáním územního souhlasu, uzavřením veřejnoprávní smlouvy, ohlášením, stavebním povolením, veřejnoprávní smlouvou o provedení stavby nebo oznámením stavebního záměru s certifikátem autorizovaného inspektora.

V případě uzavření veřejnoprávní smlouvy nebude GasNet, s.r.o. ani GasNet Služby, s.r.o., jako zmocněnec GasNet, s.r.o., účastníkem územního ani stavebního řízení a nebudou uvedeni ve třetích osobách veřejnoprávní smlouvy.

Platí pouze pro území vyznačené v příloze tohoto stanoviska a to 24 měsíců ode dne jeho vydání.

Stanovisko bylo vygenerováno na základě vaší žádosti automaticky.

V případě dotčení pozemku v majetku společnosti GasNet, s.r.o. je třeba dále projednat smluvní vztah k tomuto pozemku. Kontakt na jednání naleznete na adrese www.gasnet.cz/cs/kontakt-ni-system/, činnost "Smluvní vztahy - pozemky a budovy plynárenských zařízení", případně na Zákaznické lince GasNet 555 90 10 10.

GasNet Služby, s.r.o.

Plynárenská 499/1 · Zábřovice · 602 00 Brno · T 555 90 10 10 · www.gasnet.cz
IČ: 27935311 · DIČ: CZ27935311

Zápis do obchodního rejstříku: Krajský soud v Brně, sp. zn. C 57165, dne 26. 7. 2007

Certificate of Incorporation: Regional Court in Brno, ref. number C 57165, on 26th July 2007

Zákaznická linka GasNet 555 90 10 10, info@gasnet.cz, www.gasnet.cz

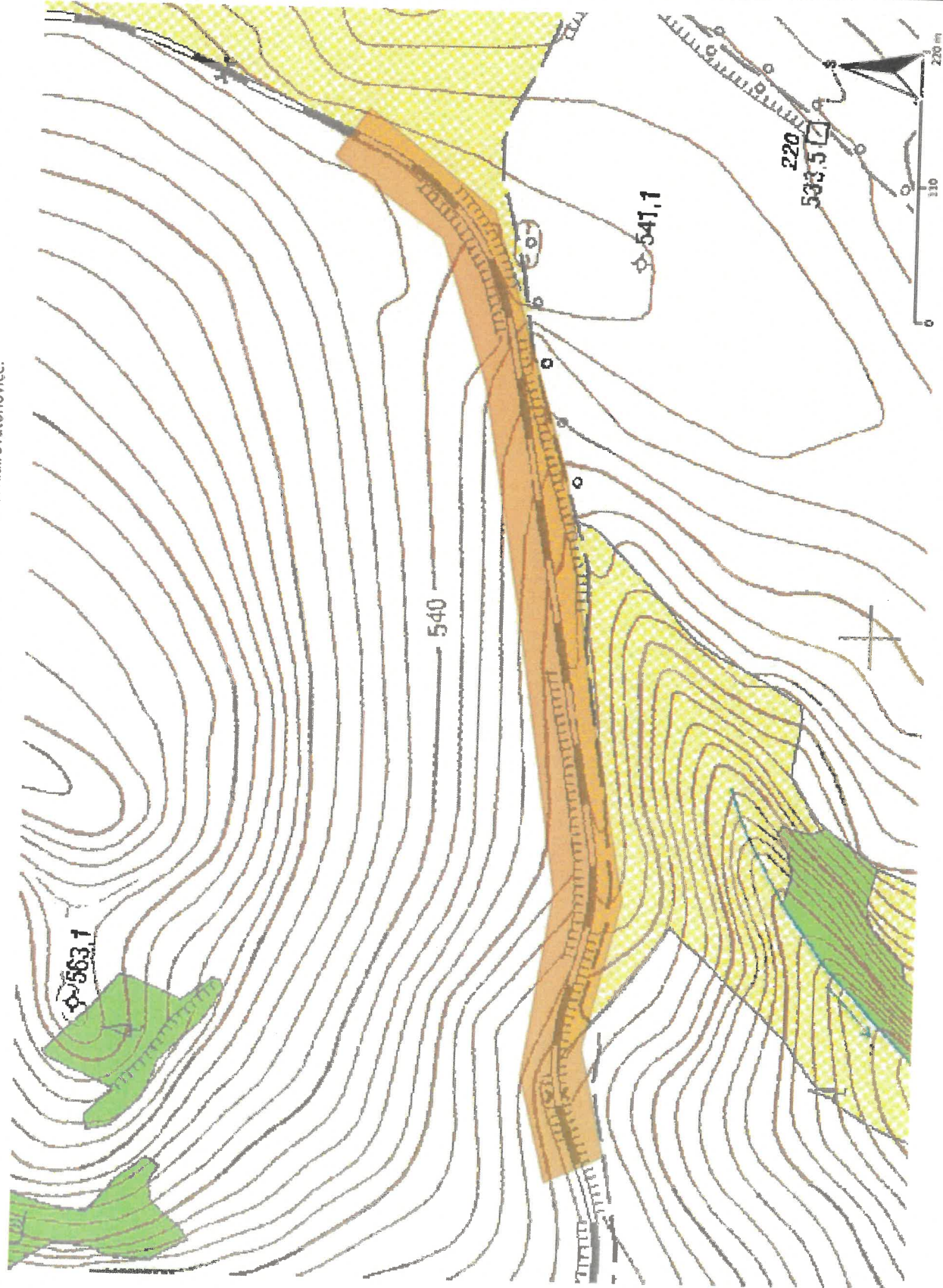


Za správnost a úplnost dokumentace předložené s žádostí včetně jejího souladu s platnými předpisy plně zodpovídá její zpracovatel. Stanovisko nenahrazuje případná další stanoviska k jiným částem stavby.

V případě další korespondence nebo jednání (např. změna stavby) uvádějte naši značku - 5002366973 a datum tohoto stanoviska. Kontakty jsou k dispozici na <https://www.gasnet.cz/cs/kontaktni-system/>.

GasNet, s.r.o.
zastoupená společností GasNet Služby, s.r.o., IČ 27935311
Jaroslav Kápička
Vedoucí zpracování externích požadavků
Odbor zpracování externích požadavků

Přílohy: Orientační zakres plynárenského zařízení



Legenda:

	linie plynovodu
	NTL
	STL
	VTL
	WTL
	nefunkční
	plánovaná stavba před realizací
	ve výstavbě, neuvedeno do provozu
	regulační stanice
	ochranné zařízení
	kabel
	elektropřipojka
	kabel protikoroziční ochrany
	anodové uzemnění
	stanice katodové ochrany
	pásmo vlivu anodového uzemnění SKAO
	neplynovodní zařízení (linie/ bod)



naše značka
5002366924

vyřizuje
Jaroslav Kápička

datum
27.04.2021

IM-Projekt, inženýrské a mostní konstrukce, s.r.o.
Vodní 970/1
60200 Brno

Věc:

Propustky v evid. km 36,338 a 36,633 trati Suchdol nad Odrou - Budišov nad Budišovkou

K.ú. - p.č.: Svatoňovice, Budišov nad Budišovkou

Stavebník: Správa železnic, státní organizace, Dlážděná 1003/7, 11000 Praha

Účel stanoviska: Předprojektová příprava

GasNet, s.r.o., jako provozovatel distribuční soustavy (PDS) a technické infrastruktury, zastoupený GasNet Služby, s.r.o., vydává toto stanovisko:

V zájmovém území vyznačeném v příloze tohoto stanoviska, nejsou umístěna žádná provozovaná plynárenská zařízení a plynovodní přípojky ve vlastnictví nebo správě GasNet, s.r.o.. Mohou se zde nacházet plynárenská zařízení jiných vlastníků či správců, případně i dlouhodobě nefunkční/neprovozovaná plynárenská zařízení bez dostupných informací o jejich poloze a vlastnictví.

V rozsahu území vyznačeného v příloze souhlasíme s povolením stavby dle zákona 183/2006 Sb. ve znění pozdějších předpisů např. s vydáním územního rozhodnutí, zjednodušeným územním řízením, vydáním územního souhlasu, uzavřením veřejnoprávní smlouvy, ohlášením, stavebním povolením, veřejnoprávní smlouvou o provedení stavby nebo oznámením stavebního záměru s certifikátem autorizovaného inspektora.

V případě uzavření veřejnoprávní smlouvy nebude GasNet, s.r.o. ani GasNet Služby, s.r.o., jako zmocněnec GasNet, s.r.o., účastníkem územního ani stavebního řízení a nebudou uvedeni ve třetích osobách veřejnoprávní smlouvy.

Platí pouze pro území vyznačené v příloze tohoto stanoviska a to 24 měsíců ode dne jeho vydání.

Stanovisko bylo vygenerováno na základě vaší žádosti automaticky.

V případě dotčení pozemku v majetku společnosti GasNet, s.r.o. je třeba dále projednat smluvní vztah k tomuto pozemku. Kontakt na projednání naleznete na adrese www.gasnet.cz/cs/kontaktni-system/, činnost "Smluvní vztahy - pozemky a budovy plynárenských zařízení", případně na Zákaznické lince GasNet 555 90 10 10.

GasNet Služby, s.r.o.

Plynárenská 499/1 · Zábřovice · 602 00 Brno · T 555 90 10 10 · www.gasnet.cz
IČ: 27935311 · DIČ: CZ27935311

Zápis do obchodního rejstříku: Krajský soud v Brně, sp. zn. C 57165, dne 26. 7. 2007

Certificate of Incorporation: Regional Court in Brno, ref. number C 57165, on 26th July 2007

Zákaznická linka GasNet 555 90 10 10, info@gasnet.cz, www.gasnet.cz



Za správnost a úplnost dokumentace předložené s žádostí včetně jejího souladu s platnými předpisy plně zodpovídá její zpracovatel. Stanovisko nenahrazuje případná další stanoviska k jiným částem stavby.

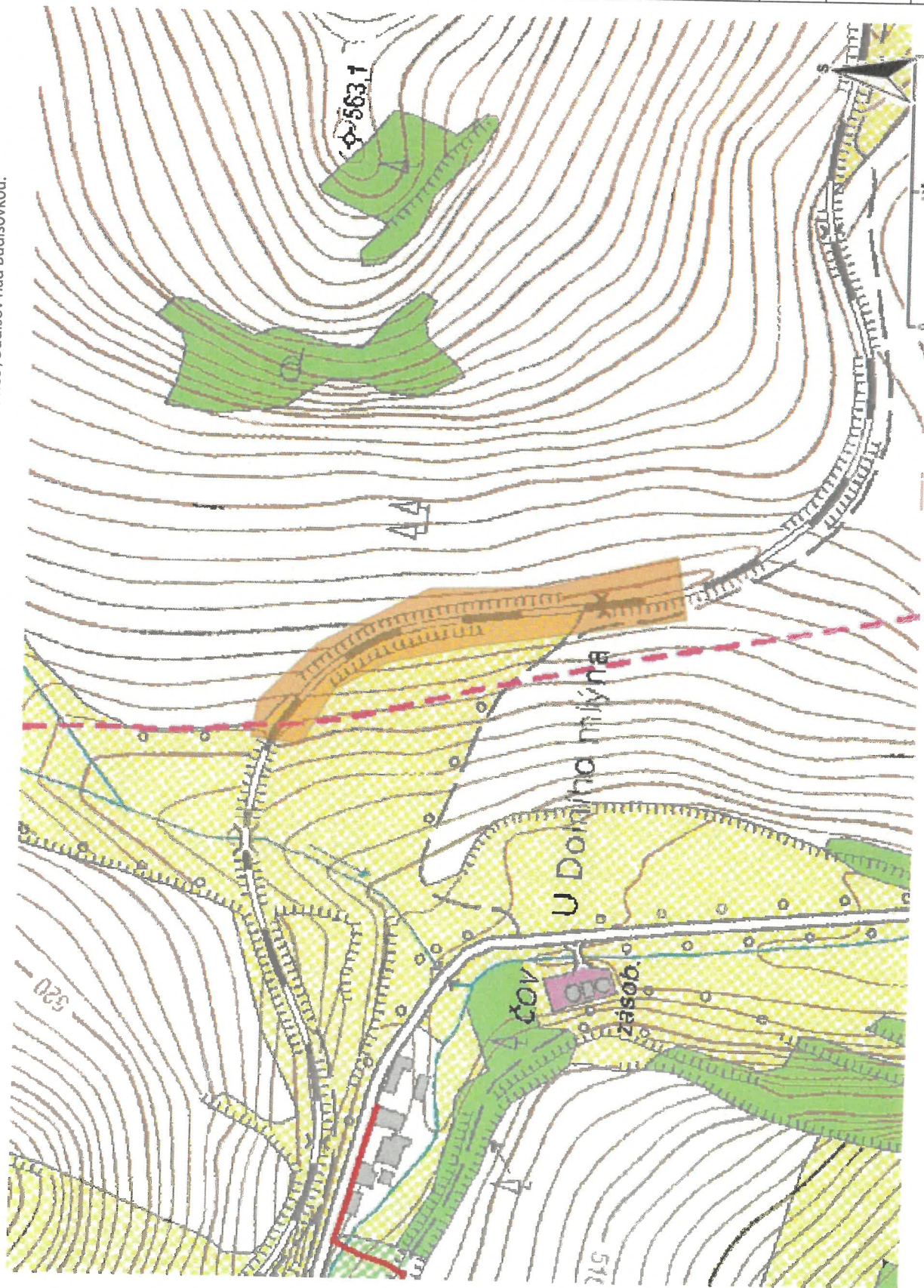
V případě další korespondence nebo jednání (např. změna stavby) uvádějte naši značku - 5002366924 a datum tohoto stanoviska. Kontakty jsou k dispozici na <https://www.gasnet.cz/cs/kontaktni-system/>.

GasNet, s.r.o.
zastoupená společností GasNet Služby, s.r.o., IČ 27935311
Jaroslav Kápička
Vedoucí zpracování externích požadavků
Odbor zpracování externích požadavků

Přílohy: Orientační zakres plynárenského zařízení

Příloha: Orientační zakres plynárenského zařízení. Tato příloha je nedílnou součástí stanoviska č. 5002366924 ze dne 27.04.2021.

Provozovatel DS: GasNet, s.r.o.; Stavebník: Správa železnic, státní organizace , Dílžděná 1003/7 , 11000 Praha. K.ú.: Svatoňovice , Budišov nad Budišovkou.



Legenda:

linie plynovodu	NTL	STL	VTL	WTL	nefunkční	plánovaná stavba před realizací	ve výstavbě, neuvedeno do provozu
regulační stanice							
ochranné zařízení							
kabel							
elektrořipojka							
kabel protikorozi ochrany							
anodové uzemnění							
stanice katodové ochrany							
pásmo vlivu anodového uzemnění SKAO							
neplynovodní zařízení (linie/ bod)							

ŽADATEL**IM-Projekt, inženýrské a mostní konstrukce, s.r.o.**

NAŠE ZNAČKA
0101654629**VYŘÍZENO DNE**
21.12.2021

Sdělení o existenci energetického zařízení, sítě pro elektronickou komunikaci nebo zařízení technické infrastruktury společnosti ČEZ Distribuce, a. s., pro akci:**Propustky v km 35,061; 35,532; 35,891; 36,338 a 36,633 trati Suchdol n/O - Budišov n/B****Vážený zákazníku,**

dovolujeme si reagovat na Vaši žádost číslo 0101654629 ze dne 21.12.2021 o sdělení o existenci energetického zařízení, sítě pro elektronickou komunikaci nebo zařízení technické infrastruktury. Na Vámi uvedeném zájmovém území se **nenachází energetické zařízení, zařízení sítě pro elektronickou komunikaci nebo zařízení technické infrastruktury v majetku společnosti ČEZ Distribuce, a. s.**

Zároveň si Vás dovoluujeme upozornit, že se v zájmovém území může nacházet energetické zařízení, sítě pro elektronickou komunikaci nebo zařízení technické infrastruktury, které není v majetku společnosti ČEZ Distribuce, a. s.

Toto sdělení je platné do 21.06.2022.

V souvislosti s výše uvedeným si Vás dovoluujeme upozornit, že uvedené sdělení včetně jeho příloh představuje skutečnosti tvořící obchodní tajemství společnosti ČEZ Distribuce, a. s. Poskytnuté informace jsou dále také důvěrnými informacemi a obchodně citlivými informacemi společnosti ČEZ Distribuce, a. s. Z výše uvedených důvodů si Vás proto společnost ČEZ Distribuce, a. s., dovoluje upozornit, že s poskytnutými informacemi je potřeba nakládat dle platných právních předpisů, v opačném případě se vystavujete postihu ve smyslu platné právní úpravy. V této souvislosti si Vás dále dovoluujeme upozornit, že požadované informace nesmí být předány, sděleny, využity, zpřístupněny, či jiným způsobem postoupeny na jakoukoli třetí osobu bez předchozího prokazatelného souhlasu společnosti ČEZ Distribuce, a. s. Informace o existenci energetického zařízení, sítě pro elektronickou komunikaci a zařízení technické infrastruktury mohou být využity pouze pro účel, pro který byly vyžádány.

S pozdravem

ČEZ Distribuce, a. s.**Děčín, Děčín IV-Podmokly**
Teplická 874/8
PSČ 405 02
IČ: 24729035**Přílohy****Situační výkres zájmového území**



























Platí pouze se sdělením číslo 0101654629.

Zakreslené polohy zařízení v příloze jsou pouze informativní.

Situační výkres zájmového území (klad mapových listů)



Není-li zobrazena katastrální mapa, zadejte žádost znovu. Katastrální mapa je generována prostřednictvím externí WMS služby, jejíž provoz nezajišťuje společnost ČEZ Distribuce, a. s.

LEGENDA	
	Podzemní vedení NN do 1 kV
	Nadzemní vedení NN do 1 kV
	Podzemní vedení VN do 35 kV
	Nadzemní vedení VN do 35 kV
	Podzemní vedení VVN 110 kV
	Nadzemní vedení VVN 110 kV
	NN přívod odběratele
	Zařízení technické infrastruktury
	Cizí energetické vedení
	Zájmové území
	Stanice do 52 kV - složárová
	Stanice do 52 kV - zděná
	Transformovna (nad 52 kV)
	Probíhající investice ČEZ Distribuce
	Stanice ČEZ Distribuce ve výstavbě
	Zařízení ČEZ Distribuce ve výstavbě
	Hranice katastrálního území
	Nadzemní síť pro elektronickou komunikaci
	Podzemní síť pro elektronickou komunikaci
	HDPE trubka
<i>Souběhy sítí pro elektronickou komunikaci s energetickými sítěmi:</i>	
	Souběh s podzemním vedením NN do 1 kV
	Souběh s nadzemním vedením NN do 1 kV
	Souběh s podzemním vedením VN do 35 kV
	Souběh s nadzemním vedením VN do 35 kV
	Souběh s podzemním vedením VVN 110 kV
	Souběh s nadzemním vedením VVN 110 kV



ŽADATEL

IM-Projekt, inženýrské a mostní konstrukce

NAŠE ZNAČKA
0700482909

VYŘIZUJE / LINKA

VYŘÍZENO DNE
21.12.2021

Sdělení o existenci komunikačního vedení společnosti ČEZ ICT Services, a. s.

Název akce: Propustky v km 35,061; 35,532; 35,891; 36,338 a 36,633 trati Suchdol n/O - Budišov n/B

Účel: Sloučené územní a stavební řízení

Vážený zákazníku,
dovolujeme si reagovat na Vaši žádost číslo 0700482909 ze dne 21.12.2021, která se týkala sdělení o existenci komunikačního zařízení na Vámi určeném zájmovém území.

Dle vědomí společnosti ČEZ ICT Services, a. s., se na Vámi vymezeném zájmovém území:
nenachází komunikační zařízení v majetku společnosti ČEZ ICT Services, a. s.

Zároveň si Vás dovoluujeme upozornit, že není vyloučeno, že se ve Vámi vymezeném zájmovém území nachází jiné zařízení, které není v majetku společnosti ČEZ ICT Services, a. s.

Toto sdělení je platné do 21.12.2022.

V souvislosti s výše uvedeným si Vás dovoluujeme upozornit, že sdělení o existenci či neexistenci sítě představuje skutečnosti tvořící obchodní tajemství společnosti ČEZ ICT Services, a. s. Poskytnuté informace jsou dále také důvěrnými informacemi společnosti ČEZ ICT Services, a. s. Z výše uvedených důvodů si Vás proto společnost ČEZ ICT Services, a. s., dovoluje upozornit, že s poskytnutými informacemi je potřeba nakládat dle platných právních předpisů, v opačném případě se vystavujete postihu ve smyslu platné právní úpravy. V této souvislosti si Vás dovoluujeme rovněž upozornit, že požadované informace nesmí být předány, sděleny, využity, zpřístupněny, či jiným způsobem postoupeny na jakoukoli třetí osobu bez předchozího prokazatelného souhlasu společnosti ČEZ ICT Services, a. s. Informace o existenci sítě mohou být využity pouze pro účel, pro který byly vyžádány.

ČEZ ICT Services, a. s.

Praha, Praha 4
Duhová 1531/3
PSČ 140 53
IČ: 26470411

Přílohy

Situační výkres zájmového území



ŽADATEL

IM-Projekt, inženýrské a mostní konstrukce

NAŠE ZNAČKA
0201344528

VYŘIZUJE / LINKA

VYŘÍZENO DNE
21.12.2021

Sdělení o existenci komunikačního vedení společnosti Telco Pro Services, a. s.

Název akce: Propustky v km 35,061; 35,532; 35,891; 36,338 a 36,633 trati Suchdol n/O - Budišov n/B

Účel: Sloučené územní a stavební řízení

Vážený zákazníku,
dovolujeme si reagovat na Vaši žádost číslo 0201344528 ze dne 21.12.2021, která se týkala sdělení o existenci komunikačního zařízení na Vámi určeném zájmovém území.

Dle vědomí společnosti Telco Pro Services, a. s., se na Vámi vymezeném zájmovém území:
nenachází komunikační zařízení v majetku společnosti Telco Pro Services, a. s.

Zároveň si Vás dovoluujeme upozornit, že není vyloučeno, že se ve Vámi vymezeném zájmovém území nachází jiné zařízení, které není v majetku společnosti Telco Pro Services, a. s.

Toto sdělení je platné do 21.12.2022.

V souvislosti s výše uvedeným si Vás dovoluujeme upozornit, že sdělení o existenci či neexistenci sítě představuje skutečnosti tvořící obchodní tajemství společnosti Telco Pro Services, a. s. Poskytnuté informace jsou dále také důvěrnými informacemi společnosti Telco Pro Services, a. s. Z výše uvedených důvodů si Vás proto společnost Telco Pro Services, a. s., dovoluje upozornit, že s poskytnutými informacemi je potřeba nakládat dle platných právních předpisů, v opačném případě se vystavujete postihu ve smyslu platné právní úpravy. V této souvislosti si Vás dovoluujeme rovněž upozornit, že požadované informace nesmí být předány, sděleny, využity, zpřístupněny, či jiným způsobem postoupeny na jakoukoli třetí osobu bez předchozího prokazatelného souhlasu společnosti Telco Pro Services, a. s. Informace o existenci sítě mohou být využity pouze pro účel, pro který byly vyžádány.

S pozdravem

Telco Pro Services, a. s.

Praha, Praha 4
Duhová 1531/3
PSČ 140 00
IČ: 29148278

Přílohy

Situační výkres zájmového území



Platí pouze se sdělením číslo 0201344528.

Zakreslené polohy zařízení v příloze jsou pouze informativní.

Situační výkres zájmového území



LEGENDA

- | | |
|-------------------------------------|------------------------------------|
| — — — — — Nadzemní optické vedení | — — — — — Radioreléový spoj vzduch |
| ————— Podzemní optické vedení | Zájmové území |
| - - - - - Nadzemní metalické vedení | ————— Hranice katastrálního území |
| ————— Podzemní metalické vedení | |



**Vyjádření k drážním energetickým zařízením a jejich součástím ve Správě železnic, Oblastního ředitelství Ostrava, Správy elektrotechniky a energetiky (SEE)
Ev. č. INT/21-SEE/472**

„Oprava propustků v km 3,951; 7,914; 8,035 a 8,387 trati 1971 a oprava propustků v km 35,061; 35,532; 35,891; 36,338 a 36,633 trati TÚ 1961.“ (sítě).
Trať Správy železnic Suchdol n. O. – Budišov n. B. v km 35,000 – 35,110; km 35,480 – 35,580; km 35,840 – 35,940; 36,280 – 36,340 a km 36,580 – 36,680 a trať Správy železnic Suchdol n. O. – Fulnek v km 3,900 – 4,000; km 7,860 – 8,150 a km 8,330 – 8,440.

Komu		Od koho	Ivan Čabala
úsek, org. jednotka:	Oblastní ředitelství Ostrava	úsek, org. jednotka:	Oblastní ředitelství Ostrava
odbor:	SMT	odbor:	SEE
		telefon:	+420 972 762 202
		e-mail:	cabala@spravazeleznic.cz
Datum	30. 7. 2021	Počet stran	2
		Počet příloh	0

ke dni: **červenec 2021**

Při realizaci Vámi plánovaných vyznačených zemních prací **nedojde** ke styku (souběhu, křížení) s drážními elektroenergetickými zařízeními a jejich součástmi, která jsou chráněna ochranným pásmem dle § 46 zákona č. 458/2000 Sb.

Jedná se o:

- podzemní vedení: nn ☐, nn DOÚO, ON ☐, vn 3kV DC ☐, vn 6kV ☐, vn 22kV ☐, vvn 110kV ☐, uzemnění ☐
- nadzemní vedení kabelové: nn ☐, vn 6kV ☐, vn 22kV ☐
- nadzemní vedení (bez izolace): vn 3kV DC ☐, vvn 110kV ☐
- nadzemní vedení (se zákl. izolací): vn 22kV ☐
- elektrické stanice: venkovní ☐, stožárové ☐, kompaktní a zděné ☐

Všeobecné podmínky:

Provádění zemních prací v blízkosti podzemních vedení elektrizační soustavy a jejich součástí se povoluje za podmínek, že žadatel:

- bude respektovat ochranná pásma zařízení elektrizační soustavy dle § 46 zákona č. 458/2000 Sb.
- zajistí před zahájením zemních prací vytýčení kabelového vedení přímo na stanovišti (trase), nutno uvést značku tohoto vyjádření
- uvědomí organizaci, která vydala toto vyjádření o zahájení stavebních prací nejméně 15 dnů předem
- seznámí prokazatelně (písemně) své zaměstnance, jichž se to týká, s polohou tohoto vedení (zařízení) a upozorní je na možnou odchylku uloženého vedení (zařízení) od výkresové dokumentace (v metrech)
- vyzve své zaměstnance, aby dbali při pracích v těchto místech největší opatrnosti a ve vzdálenosti 1 metru po každé straně vytýčené trasy vedení (zařízení) nepoužívali žádných mechanizačních prostředků (hloubicích strojů) a dodržovali platné bezpečnostní předpisy a ČSN
- uloží svým zaměstnancům, aby odkryté podzemní kabelové vedení (zařízení) řádně zajistili proti poškození a na tuto skutečnost upozorní správce zařízení (kabelu)

- bude dodržovat technologické postupy pokládky sítí technického vybavení (kabely, potrubí aj.) dle platných ČSN, TNŽ a předpisů Správy železnic, státní organizace a ostatních právních předpisů
- zajistí zachování snadného přístupu ke kabelovým trasám a zařízením ve správě SEE OŘ Ostrava z provozních důvodů (oprava, údržba, příp. výměna) s potřebnou technikou
- vyzve správce zařízení k provedení kontroly, zda není vedení (zařízení) viditelně poškozeno
- ohlásí neprodleně každé poškození podzemního kabelového vedení a ostatního zařízení na elektrodispečink Správy železnic, státní organizace v Ostravě:

elektrodispečer I. tel.: 972 762 581

elektrodispečer II. tel.: 972 762 683

Doplňující připomínky:

Nedodržení výše uvedeného je hrubým porušením právních povinností dle zákonů č. 458/2000 Sb. energetický zákon a č. 266/1994 Sb. Zákon o drahách v jejich platných zněních.

Toto vyjádření pozbývá platnosti, jestliže se nezačne se stavebními pracemi uvedené stavby do dne: **červenec 2023**

Ing. Lumír Bajgar
Digitálně podepsal
Ing. Lumír Bajgar
Datum: 2021.07.30
07:55:13 +02'00'

Ing. Jaromír Hubač
Přednosta
Správy elektrotechniky a energetiky
Oblastní ředitelství Ostrava



**Stanovisko Správy sdělovací a zabezpečovací techniky (SSZT)
Ev. č. 274/2021-SSZT**

Komu	Ing. Milan Švrčina	Od koho	Bc. Dalibor Wajda
úsek, org. jednotka:	OŘ Ostrava	úsek, org. jednotka:	Oblastní ředitelství Ostrava
odbor:	SMT	odbor:	SSZT OŘ Ostrava
		telefon:	+420 972 766 434
		e-mail:	Wajda@spravazeleznic.cz
Datum	2. 8. 2021	Počet stran	2
		Počet příloh	1

Vyjádření k drážním podzemním kabelovým vedením a součastím zabezpečovacího a sdělovacího zařízení ve správě SŽ, s. o., Oblastního ředitelství Ostrava – Správy sdělovací a zabezpečovací techniky (SSZT)

Vyjádření o prostorovém umístění (existenci) podzemních, nadzemních zabezpečovacích kabelových vedení a zařízení ve staveništi (trase).

Přesné vyznačení staveniště, trasy:

Svatoňovice – Budišov nad Budišovkou km 35,000 – 36,700
Suchdol nad Odrou – Fulnek km 3,900 – 4,000
Suchdol nad Odrou - Fulnek km 7,860 -8,440

Název, účel stavby: **Oprava propustků v km 3,951; 7,914; 8,035 a 8,387 trati 1971 a oprava propustků v km 35,061; 35,532; 35,891; 36,338 a 36,633 trati TÚ 1961**

Při realizaci Vámi plánovaných prací **dojde** k dotčení (souběhu, křížování) kabelových tras (zařízení) ve správě SŽ, s. o., Oblastního ředitelství Ostrava – Správy sdělovací a zabezpečovací techniky, která jsou chráněna ochranným pásmem ve smyslu zákona č. 266/1994 Sb., o dráhách.

Na základě tohoto vyjádření **je** nutné požádat o jejich vytyčení.

Vyjádření pozbývá platnosti dne: 2. 8. 2023

Upozorňujeme, že o vyjádření je nutno požádat i u ČD-Telematika, a.s., centrální podatelna U2, Pod Táborem 369/8a, 190 00 Praha 9 (není-li součástí souhrnného vyjádření).

Všeobecné podmínky

Při provádění zemních prací v blízkosti podzemních silnoproudých a slaboproudých kabelových vedení a jejich součástí je nutno:

- zajistit před zahájením zemních prací vytyčení kabelového vedení přímo na stanovišti (trase), nutno uvést značku tohoto vyjádření
- uvědomit organizaci, která vydala toto vyjádření o zahájení stavebních prací nejméně 15 dnů předem

- seznámit prokazatelně (písemně) své zaměstnance, jichž se to týká, s polohou tohoto vedení (zařízení)
- upozornit na možnou odchylku $\pm 30\text{cm}$ uloženého vedení (zařízení) od polohy vyznačené ve výkresové dokumentaci
- upozornit své zaměstnance, aby dbali při pracích v těchto místech největší opatrnosti a ve vzdálenosti **1 metru** po každé straně vytyčené trasy vedení (zařízení) nepoužívali žádných mechanizačních prostředků (hloubicích strojů) a dodržovali platné bezpečnostní předpisy a ČSN
- uložit svým zaměstnancům, aby odkryté podzemní kabelové vedení (zařízení) řádně zajistili proti poškození a na tuto skutečnost upozornili správce zařízení (kabelu)
- dodržovat technologické postupy pokládky sítí technického vybavení (kabely, potrubí aj.) dle platných ČSN, TNŽ a předpisů a ostatních právních předpisů
- vyzve správce zařízení k provedení kontroly, zda není vedení (zařízení) viditelně poškozeno
- **ohlásit neprodleně každé poškození podzemního kabelového vedení a ostatního zařízení organizaci, která vydala toto vyjádření**
- při práci dodržet vyhlášku 48/1982 „Zemní práce“, v platném znění
- respektovat ochranná pásma správce kabelových a venkovních (trakčních) vedení a elektrických stanic dle § 46 zákona č. 458/2000 Sb., v platném znění

Vytyčení trasy

Je-li nutné vytyčení kabelových tras ve správě SŽ, s. o., Oblastního ředitelství Ostrava, je vytyčení provedeno pracovníky SSZT. Vytyčení se děje na základě písemné objednávky a telefonické domluvy nejméně 2 týdny před požadovaným termínem vytyčení. Na objednávce uveďte číslo tohoto vyjádření, datum vydání, IČO, DIČ a bankovní spojení Vaší organizace, dále přiložte kopii výpisu z obchodního rejstříku a také situační schéma.

Objednávku zasílejte na adresu:

Správa železnic, s. o.
Oblastní ředitelství Ostrava
Správa sdělovací a zabezpečovací techniky
Muglinovská 1038/5
702 00 OSTRAVA

Kontakt: **Vaškůj Radim**
Tel.: **972 762 324**
Mobil: **725 797 098**
E-mail: **Vaskuj@spravazeleznic.cz**

Upozornění: V případě, že žadatel poškodí kabel (y), zařízení ve správě SŽ, s. o., Oblastního ředitelství Ostrava:

- je povinen uhradit náklady na opravu a provozuschopnost,
- uhrazené náklady nenahrazují možné postihy ve smyslu zákona 127/2005 Sb., o elektronických komunikacích a dalších zákonů, zejména pak zákona číslo 500/2004 Sb., správní řád, v platném znění.

Doplňující údaje:

Svatoňovice – Budišov nad Budiš. km 35,000 – 36,700 – žádné sítě ve správě SSZT
Suchdol nad Odrou – Fulnek km 3,900 – 4,000 – kabelové trasy ve správě SSZT
Suchdol nad Odrou – Fulnek km 7,860 – 8,440 – žádné sítě ve správě SSZT

- Ochranné pásmo kabelové trasy (1 m od osy krajního kabelu na každou stranu) ve správě SSZT požadujeme respektovat včetně nepojíždění těžkými mechanizmy mimo zpevněnou plochu.
- Ke kabelovým trasám a zařízení požadujeme zachovat snadný přístup z provozních důvodů (údržba, oprava a výměna).
- V příloze posíláme orientační polohopisnou situaci kabelových tras ve správě SSZT.

Upozorňujeme, že nedodržení těchto podmínek je hrubým porušením právních povinností ve smyslu zákona č. 266/1994 Sb., o dráhách, v platném znění.



ČD-TELEMATIKA

**IM-Projekt, inženýrské a mostní konstrukce,
s.r.o.
Vodní 970/1
602 00 Brno**

Váš dopis zn.

ze dne

Číslo jednací 1202108638

Datum 6.5.2021

Vyřizuje Tomáš Lariš

telefon +420 602 224 077

e-mail Tomas.Laris@cdt.cz

Věc: **Vyjádření k existenci sítí elektronických komunikací v majetku a/nebo správě ČD - Telematika a.s. ke sloučenému územnímu a stavebnímu řízení.**

Název stavby: **Propustky v evid. km 35,061; 35,532; 35,891 trati Suchdol nad Odrou - Budišov nad Budišovkou**

Ze vzájemné polohy průběhu sítí elektronických komunikací v majetku a správě ČD - Telematika a.s. (dále jen „ČD-T“) a území přímo ovlivněného stavebními pracemi vyplývá, že při stavebních pracích **dojde ke styku s prostředky sítí elektronických komunikací** nebo stavební práce budou probíhat v ochranném pásmu sítí těchto majitelů:

- prostředky sítí elektronických komunikací v majetku Správy železnic, státní organizace (ve správě CTD)

Ochranné pásmo sítí elektronických komunikací určuje §102 zák. č. 127/2005 Sb., o elektronických komunikacích.

Vyjádření pozbývá platnosti dne 6.5.2023

Dotčené prostředky sítí elektronických komunikací:

Všeobecné podmínky ochrany:

Vyjádření je platné pouze pro získání **informací o výskytu sítí elektronických komunikací** v majetku a/nebo správě společnosti ČD - Telematika a.s. v zájmovém území určeném a vyznačeném žadatelem včetně stanoveného důvodu vyjádření.

Žadatel **není oprávněn** užít toto vyjádření k podání žádosti o vydání jakéhokoliv správního rozhodnutí či jiného rozhodnutí mající obdobný charakter podle zákona 183/2006 Stavební zákon. Pro již zmíněné účely je žadatel povinen **zažádat** ČD - Telematika a.s. o udělení **souhlasu se stavebními činnostmi prováděnými v blízkosti sítí elektronických komunikací** dle § 102 odst. 3 dle zákona č. 127/2005 Sb. o elektronických komunikacích, **s přesným zaznačením umístění stavby, stručným popisem rozsahu a způsobu provedení činností** a číslem jednacího tohoto vyjádření na příslušnou pobočku (kontakty naleznete na www.cdt.cz/vytyceni). Nedodržení této podmínky je hrubým porušením právní povinnosti podle zákona 183/2006 Stavební zákon, zákona 127/2005 Sb., o elektronických komunikacích a zákona 266/1994 Sb., o drahách.

www.cdt.cz

Žadatel je povinen:

- Nechat u ČD-T vytyčit přesný průběh dotčených sítí elektronických komunikací k zapracování do projektové dokumentace:
 - Vytyčení sítí elektronických komunikací bude provedeno na základě písemné objednávky zaslané nejméně 14 dnů před požadovaným termínem vytyčení. Na objednávce ve dvojím vyhotovení musí být uvedeno jednací číslo vyjádření a datum vydání vyjádření. V případě, že žadatelem je právnická osoba, musí být na objednávce uvedeno navíc IČO, DIČ a bankovní spojení objednatele.
 - Termín, způsob a formu vytyčení je nutné řešit individuálně s kontaktní osobou (kontakty na adrese www.cdt.cz/vytyceni) po telefonické dohodě, a to nejlépe 7 dnů před požadovaným termínem vytyčení. Je-li vytyčení požadováno do tří dnů od data vaší žádosti na vytyčení, bude do celkové částky za vytyčení připočten expresní příplatek ve výši 30% z celkové částky.
 - Žadatel nese veškeré náklady na provedení vytyčení, a to včetně případných prací geodetické kanceláře, pokud to situace vyžaduje.
- Zakreslit po vytyčení do dalšího stupně dokumentace průběh sítí elektronických komunikací podle skutečnosti, popsat rozsah a způsob provedení činností a zajištění ochrany dotčených sítí, a to zvlášť pro sítě v majetku Správy železnic, státní organizace a pro sítě v majetku ČD - Telematika a.s.
- K udělení souhlasu s prováděním stavebních činností v blízkosti vedení sítí elektronických komunikací je nutné, aby žadatel předložil k odsouhlasení vystavovateli tohoto vyjádření doplněný další stupeň dokumentace.

Specifické podmínky Správy železnic, státní organizace:

- V případě, že projekční či realizační práce související se stavbou budou prováděny na pozemcích dráhy či v jejím ochranném pásmu anebo na sítích elektronických komunikací v majetku Správy železnic (ve správě CTD), musí tyto práce provádět organizace, která má příslušné odborné oprávnění k práci na železničním telekomunikačním zařízení udělené Správou železnic. Stavební objekty a provozní soubory zpracované do stupně dokumentace pro územní řízení týkající se sítí elektronických komunikací v majetku Správy železnic musí být v dalším stupni projektové dokumentace zpracovány v rozsahu daném vyhláškou č.146/2008 Sb. a upřesněnou směrnicí Správy železnic 11/2006.
- Činnosti na majetku Správy železnic uvedené již ve stupni dokumentace pro územní řízení musí být v souladu s technickými kvalitativními podmínkami staveb státních drah.
- Stavebník je povinen v případě, že situace stavby vyžaduje přeložení zařízení sítí elektronických komunikací, uzavřít se společností Správa železnic, státní organizace *Smlouvu o provedení vynucené překládky podzemního vedení komunikační sítě*.
- Stavebník je dále povinen dodržovat *Všeobecné podmínky pro činnosti na kabelech v majetku Správy železnic, státní organizace (ve správě CTD)* viz Příloha.

Nedodržení těchto podmínek je hrubým porušením právní povinnosti podle zákona 183/2006 Stavební zákon, zákona 127/2005 Sb., o elektronických komunikacích a zák. č. 266/1994 Sb., o drahách.

Další upřesňující podmínky:

v zájmové oblasti se nachází podzemní kabelová trasa v naší údržbě, viz přiložený výkres;
kabel TK 5 XN 0,8 ve správě Správa železnic, s.o. - CTD Praha;

Požadujeme průběh sítí zakreslit do výkresové části projektu, uvést název správce v legendě výkresů. Digitální zaměření kabelové trasy není k dispozici.

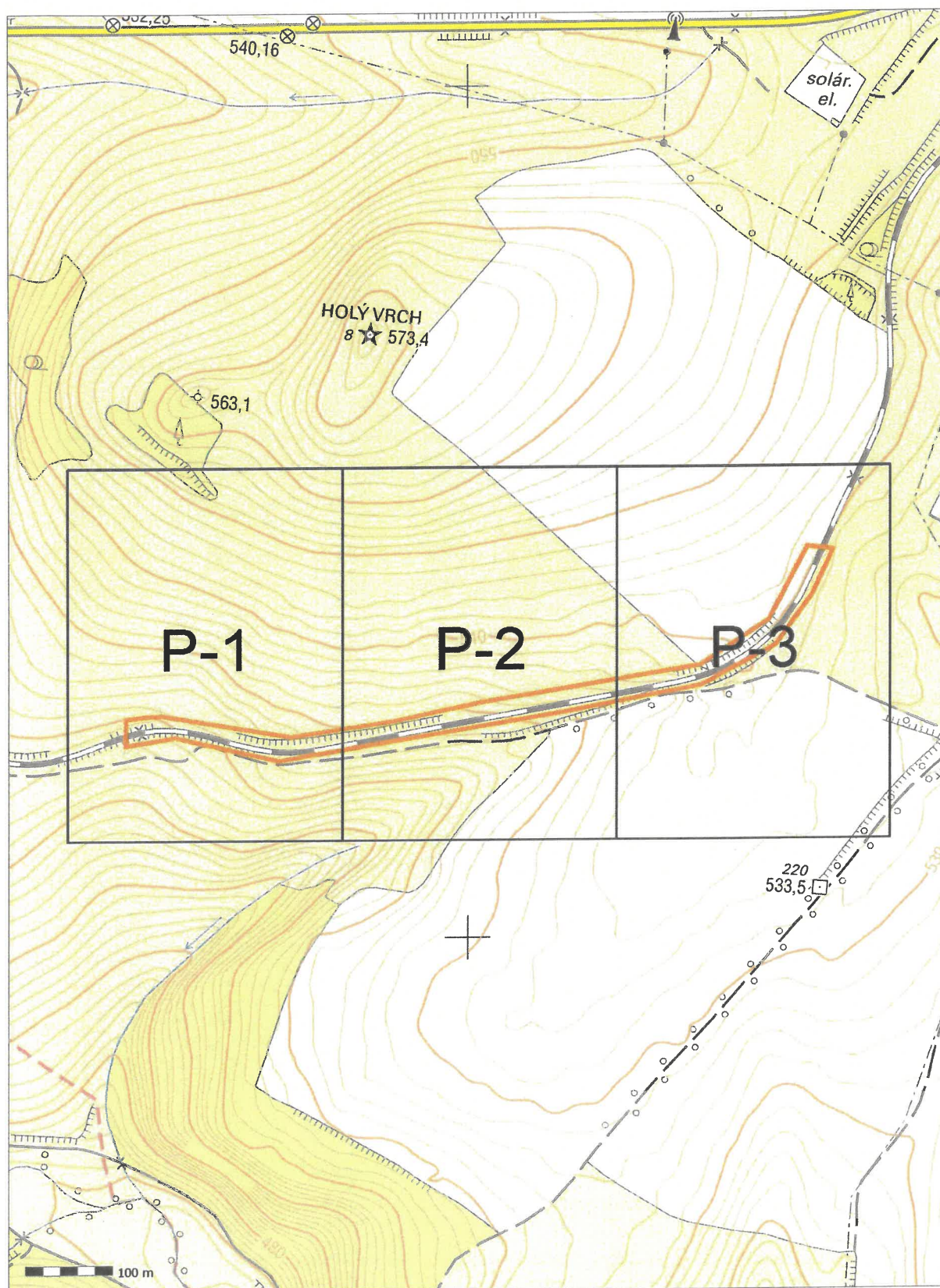
Vytyčení sítí zajišťuje p.Filipský, tel.: 602 760 661 e-mail: Pavel.Filipsky@cdt.cz
Projektovou dokumentaci nám následně předložte k vyjádření.

Počet příloh: 2

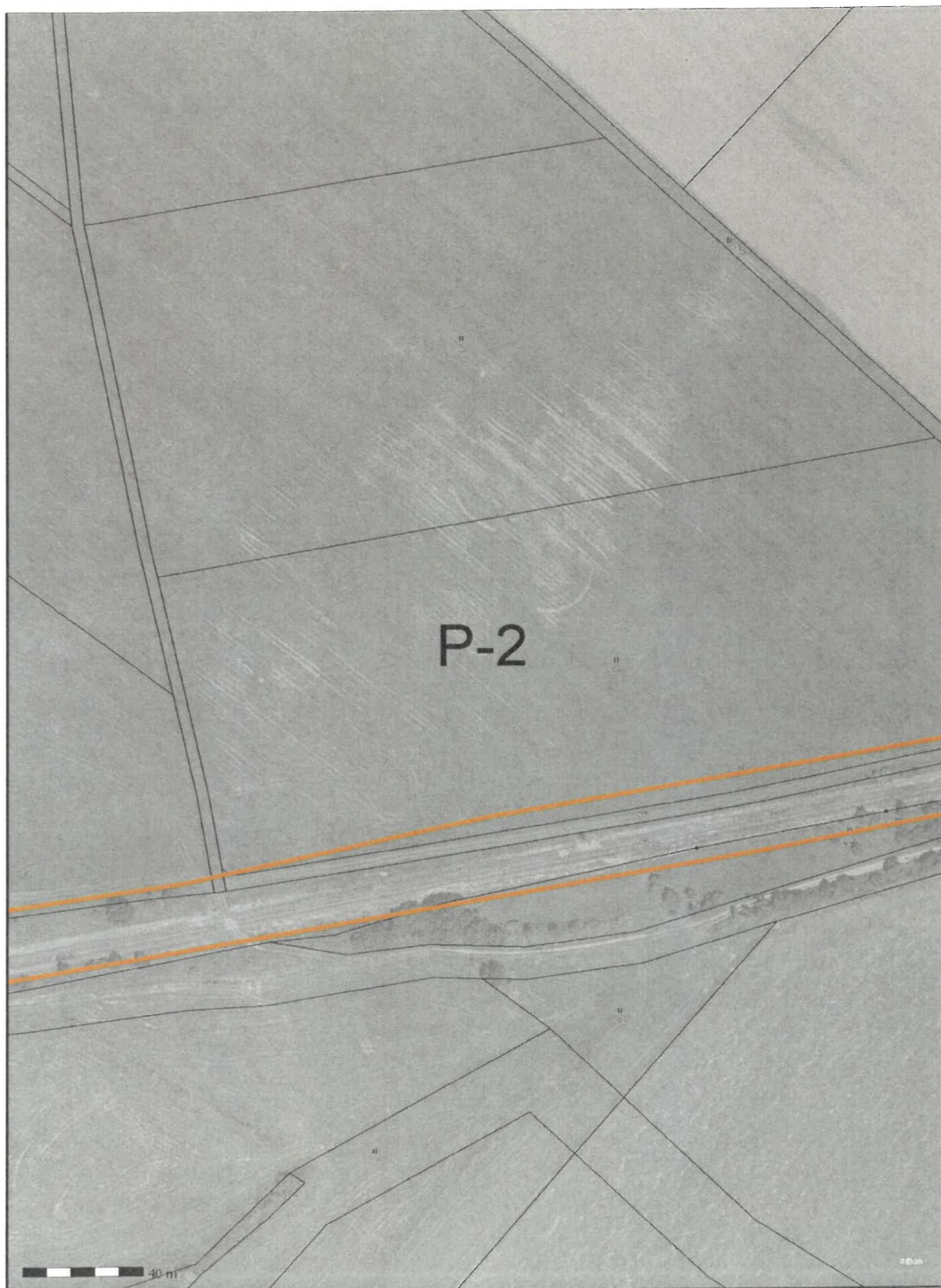
ČD - Telematika a.s.
Pernerova 2819/2a
130 00 Praha 3

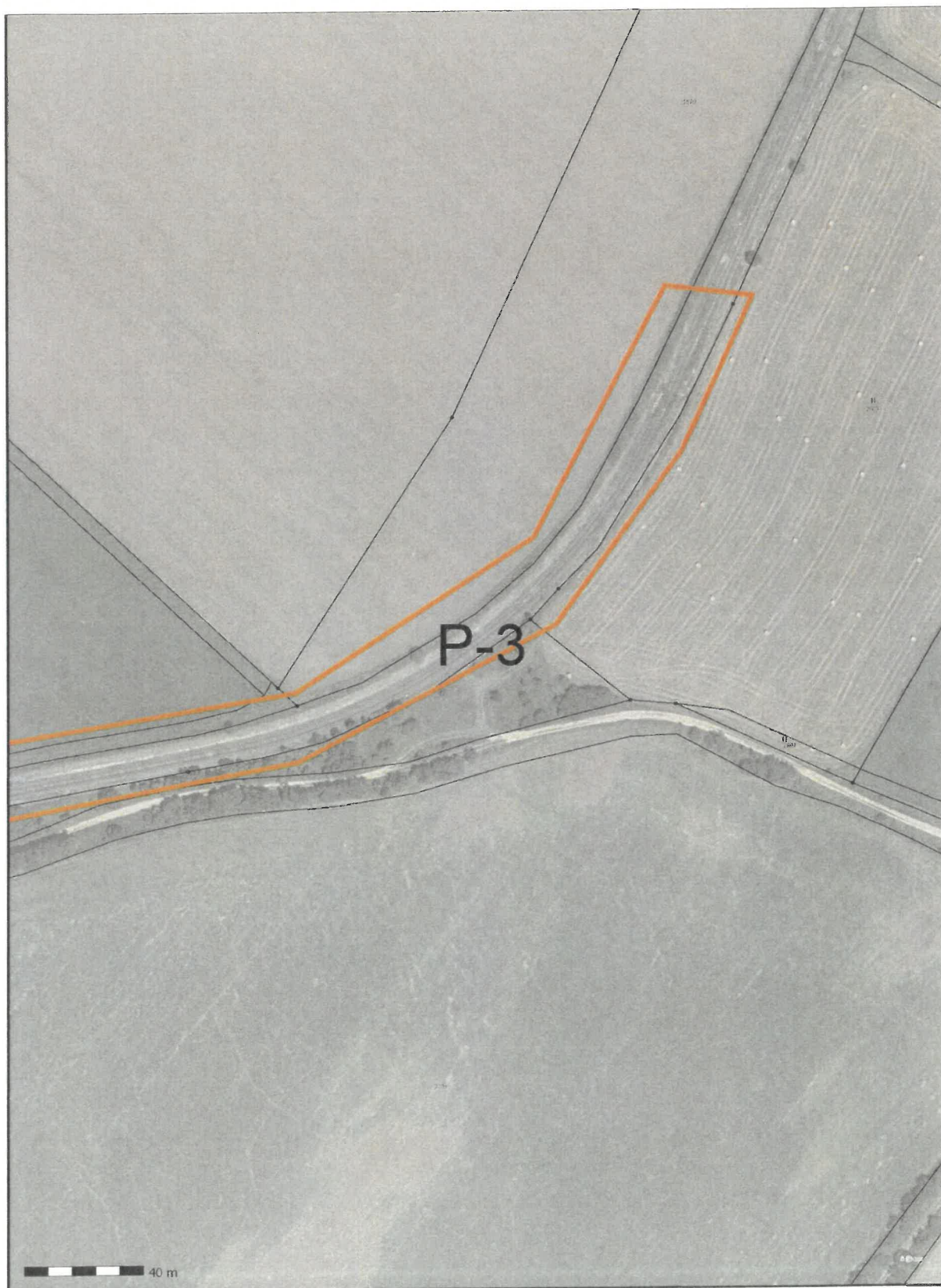
Žádost o vyjádření k existenci SEK je možné podávat elektronicky na vyjadreni.cdt.cz.

www.cdt.cz











ČD-TELEMATIKA

**IM-Projekt, inženýrské a mostní konstrukce,
s.r.o.
Vodní 970/1
602 00 Brno**

Váš dopis zn.

ze dne

Číslo jednací 1202108637

Datum 6.5.2021

Vyřizuje Tomáš Lariš

telefon +420 602 224 077

e-mail Tomas.Laris@cdt.cz

Věc: Vyjádření k existenci sítí elektronických komunikací v majetku a/nebo správě ČD - Telematika a.s. ke sloučenému územnímu a stavebnímu řízení.

Název stavby: Propustky v evid. km 36,338 a 36,633 trati Suchdol nad Odrou - Budišov nad Budišovkou

Ze vzájemné polohy průběhu sítí elektronických komunikací v majetku a správě ČD - Telematika a.s. (dále jen „ČD-T“) a území přímo ovlivněného stavebními pracemi vyplývá, že při stavebních pracích **dojde ke styku s prostředky sítí elektronických komunikací** nebo stavební práce budou probíhat v ochranném pásmu sítí těchto majitelů:

- prostředky sítí elektronických komunikací v majetku Správy železnic, státní organizace (ve správě CTD)

Ochranné pásmo sítí elektronických komunikací určuje §102 zák. č. 127/2005 Sb., o elektronických komunikacích.

Vyjádření pozbývá platnosti dne 6.5.2023

Dotčené prostředky sítí elektronických komunikací:

Všeobecné podmínky ochrany:

Vyjádření je platné pouze pro získání **informací o výskytu sítí elektronických komunikací** v majetku a/nebo správě společnosti ČD - Telematika a.s. v zájmovém území určeném a vyznačeném žadatelem včetně stanoveného důvodu vyjádření.

Žadatel **není oprávněn** užít toto vyjádření k podání žádosti o vydání jakéhokoliv správního rozhodnutí či jiného rozhodnutí mající obdobný charakter podle zákona 183/2006 Stavební zákon. Pro již zmíněné účely je žadatel povinen **zažádat** ČD - Telematika a.s. o udělení **souhlasu se stavebními činnostmi prováděnými v blízkosti sítí elektronických komunikací** dle § 102 odst. 3 dle zákona č. 127/2005 Sb. o elektronických komunikacích, **s přesným zaznačením umístění stavby, stručným popisem rozsahu a způsobu provedení činností** a číslem jednacího tohoto vyjádření na příslušnou pobočku (kontakty naleznete na www.cdt.cz/vytyceni). Nedodržení této podmínky je hrubým porušením právní povinnosti podle zákona 183/2006 Stavební zákon, zákona 127/2005 Sb., o elektronických komunikacích a zákona 266/1994 Sb., o drahách.

www.cdt.cz

Žadatel je povinen:

- Nechat u ČD-T vytyčit přesný průběh dotčených sítí elektronických komunikací k zapracování do projektové dokumentace:
 - Vytyčení sítí elektronických komunikací bude provedeno na základě písemné objednávky zaslané nejméně 14 dnů před požadovaným termínem vytyčení. Na objednávce ve dvojím vyhotovení musí být uvedeno jednací číslo vyjádření a datum vydání vyjádření. V případě, že žadatelem je právnická osoba, musí být na objednávce uvedeno navíc IČO, DIČ a bankovní spojení objednatele.
 - Termín, způsob a formu vytyčení je nutné řešit individuálně s kontaktní osobou (kontakty na adrese www.cdt.cz/vytyceni) po telefonické dohodě, a to nejlépe 7 dnů před požadovaným termínem vytyčení. Je-li vytyčení požadováno do tří dnů od data vaší žádosti na vytyčení, bude do celkové částky za vytyčení připočten expresní příplatek ve výši 30% z celkové částky.
 - Žadatel nese veškeré náklady na provedení vytyčení, a to včetně případných prací geodetické kanceláře, pokud to situace vyžaduje.
- Zakreslit po vytyčení do dalšího stupně dokumentace průběh sítí elektronických komunikací podle skutečnosti, popsat rozsah a způsob provedení činností a zajištění ochrany dotčených sítí, a to zvlášť pro sítě v majetku Správy železnic, státní organizace a pro sítě v majetku ČD - Telematika a.s.
- K udělení souhlasu s prováděním stavebních činností v blízkosti vedení sítí elektronických komunikací je nutné, aby žadatel předložil k odsouhlasení vystavovateli tohoto vyjádření doplněný další stupeň dokumentace.

Specifické podmínky Správy železnic, státní organizace:

- V případě, že projekční či realizační práce související se stavbou budou prováděny na pozemcích dráhy či v jejím ochranném pásmu anebo na sítích elektronických komunikací v majetku Správy železnic (ve správě CTD), musí tyto práce provádět organizace, která má příslušné odborné oprávnění k práci na železničním telekomunikačním zařízení udělené Správou železnic. Stavební objekty a provozní soubory zpracované do stupně dokumentace pro územní řízení týkající se sítí elektronických komunikací v majetku Správy železnic musí být v dalším stupni projektové dokumentace zpracovány v rozsahu daném vyhláškou č.146/2008 Sb. a upřesněnou směrnici Správy železnic 11/2006.
- Činnosti na majetku Správy železnic uvedené již ve stupni dokumentace pro územní řízení musí být v souladu s technickými kvalitativními podmínkami staveb státních drah.
- Stavebník je povinen v případě, že situace stavby vyžaduje přeložení zařízení sítí elektronických komunikací, uzavřít se společností Správa železnic, státní organizace *Smlouvu o provedení vynucené překládky podzemního vedení komunikační sítě*.
- Stavebník je dále povinen dodržovat *Všeobecné podmínky pro činnosti na kabelech v majetku Správy železnic, státní organizace (ve správě CTD)* viz Příloha.

Nedodržení těchto podmínek je hrubým porušením právní povinnosti podle zákona 183/2006 Stavební zákon, zákona 127/2005 Sb., o elektronických komunikacích a zák. č. 266/1994 Sb., o drahách.

Další upřesňující podmínky:

v zájmové oblasti se nachází podzemní kabelová trasa v naší údržbě, viz přiložený výkres;
kabel TK 5 XN 0,8 ve správě Správa železnic, s.o. - CTD Praha;

Požadujeme průběh sítě zakreslit do výkresové části projektu, uvést název správce v legendě výkresů. Digitální zaměření kabelové trasy není k dispozici.

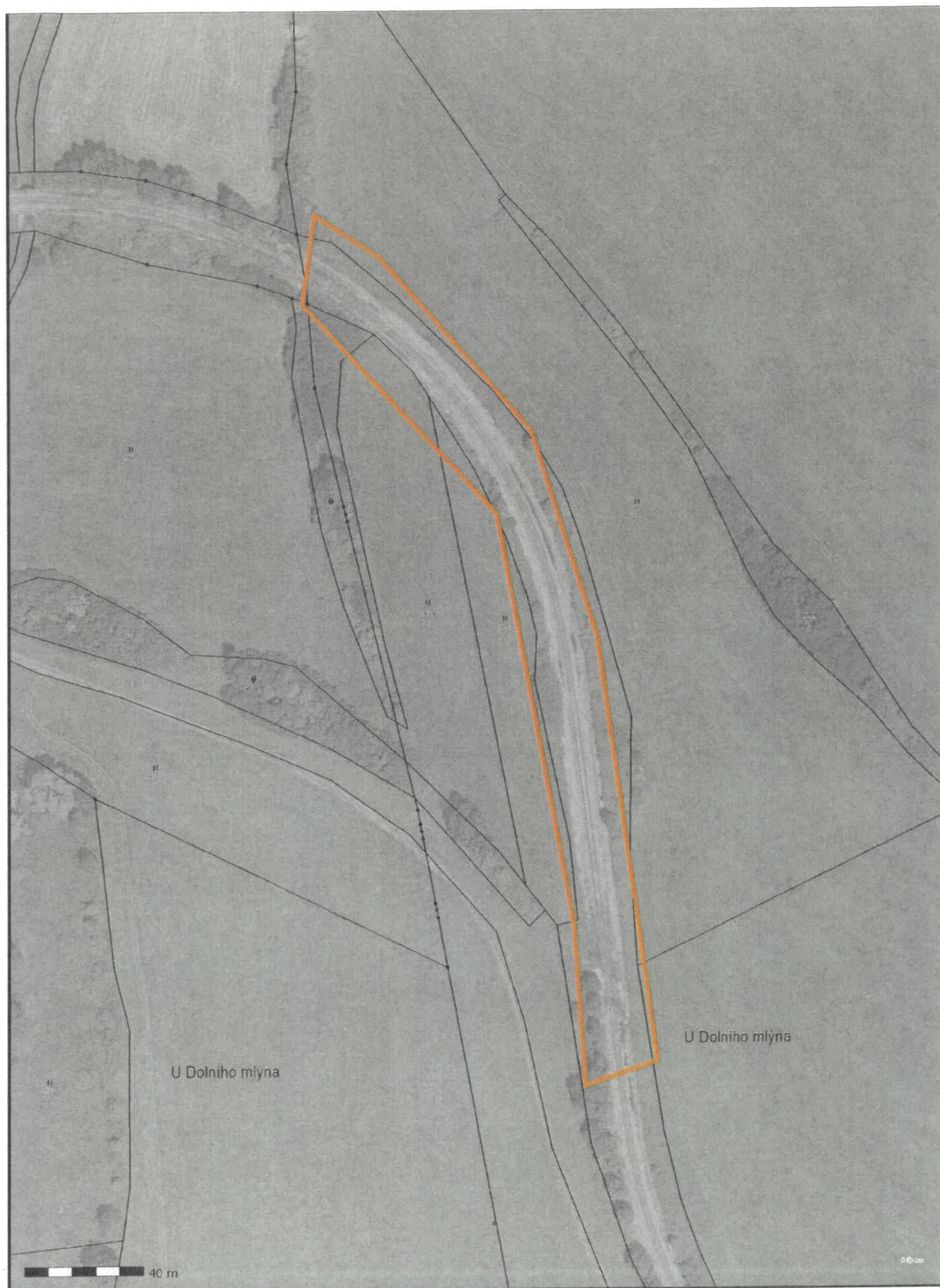
Vytyčení sítí zajišťuje p.Filipský, tel.: 602 760 661 e-mail: Pavel.Filipsky@cdt.cz
Projektovou dokumentaci nám následně předložte k vyjádření.

Počet příloh: 2

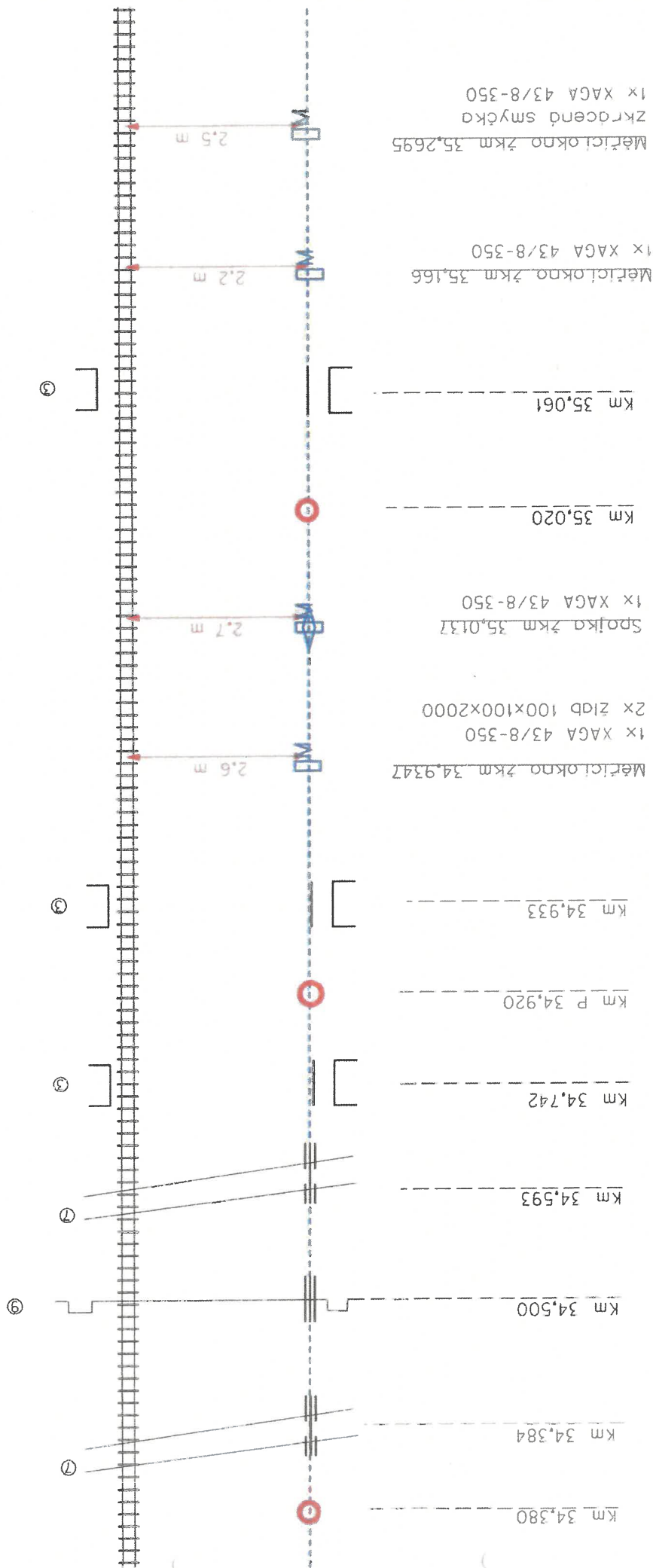
ČD - Telematika a.s.
Pernerova 2819/2a
130 00 Praha 3

Žádost o vyjádření k existenci SEK je možné podávat elektronicky na vyjadreni.cdt.cz.

www.cdt.cz



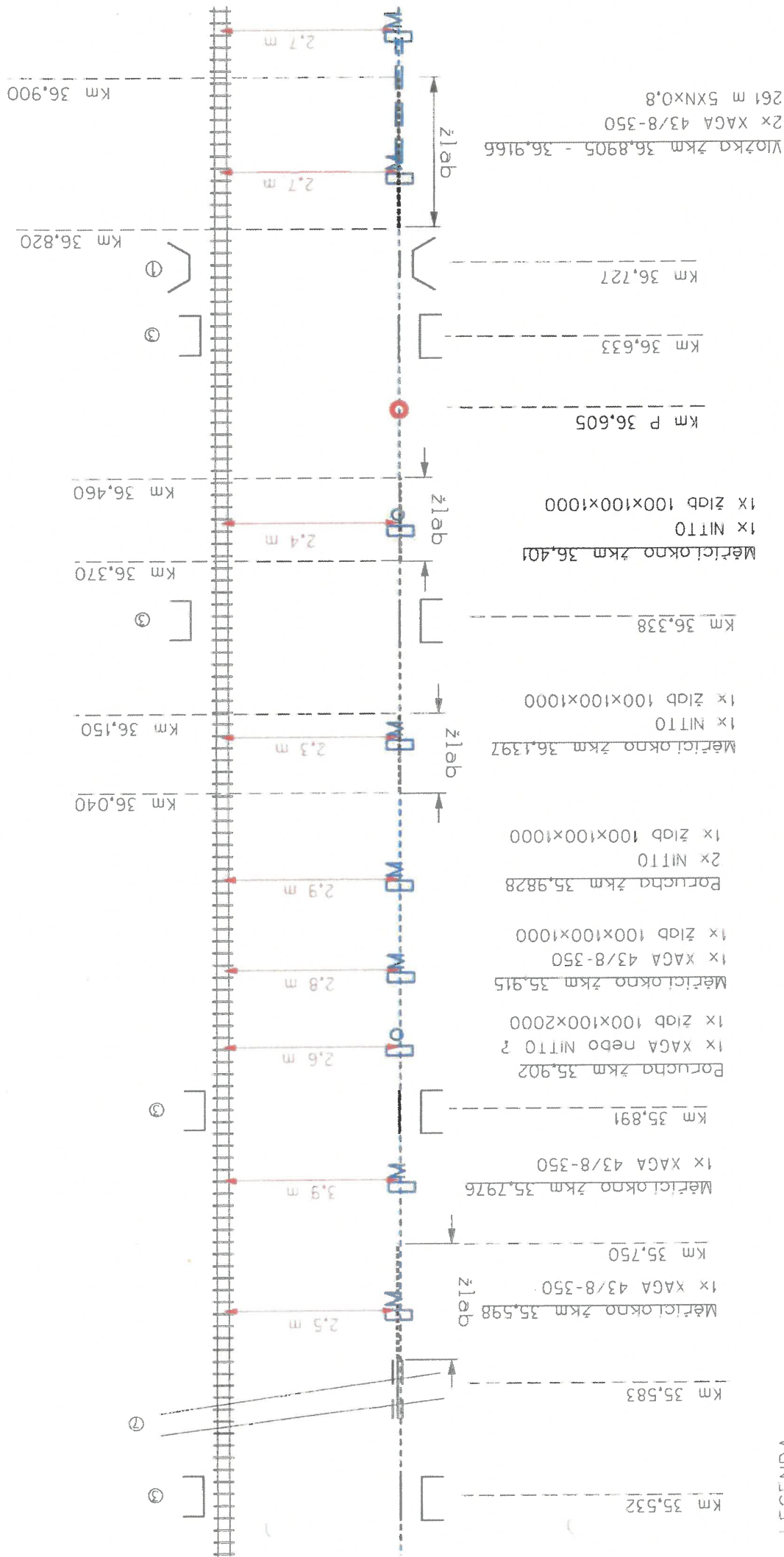
SMVak Opava, trubka 100cm



- LEGENDA:
- 1. Most ocelový, kabel v trubce
 - 3. Propustek betonový, ruční pokládka
 - 6. Přejezd, asfalt, protiak, kabel v chrániče
 - 7. Přejezd, štěrka, drť, stroj, pokládka, kabel ve žlabu, ruční kopání
 - 9. Křížení s cizím řádem, vyznačeno ruční kopání

Pokládka sděl. kabelu v obvodu OSŽT Ostrava
PS 01 Trafový úsek Odry-Budišov nad Budišovkou

1/7-19



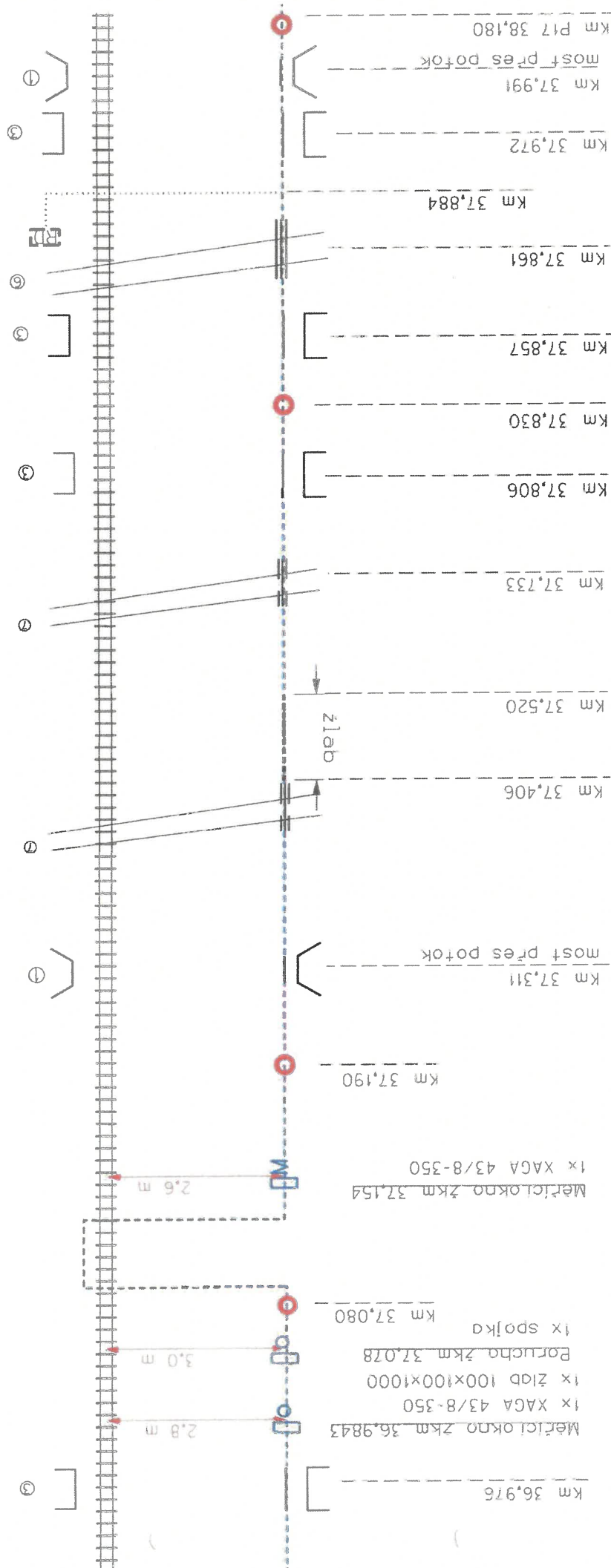
LEGENDA:
 1. Most ocelový, kabely trubce
 3. Propustek betonový, ruční pokládka
 6. Přejezd, asfalt, protiak, kabely chráněné
 7. Přejezd, štěrka, drť, stroj, pokládka, kabely
 8. Zábud, ruční kopání
 9. Křížení s cizím řádem, vyznačeno ruční kopání

Pokládka sděl. kabelu v obvodu OSŽT Ostrava
 PS 01 Trafový úsek Odry-Budišov nad Budišovkou

1/7-20

pod mostem:
SMV ak opava, trubka 80cm
SPT Telecom, Nový Jičín, kabel
SME RZ opava, kabel nn

pod mostem:
SMV ak opava, trubka 80cm
SME RZ opava, kabel nn



- LEGENDA:
1. Most ocelový, kabel v trubce
 2. Propustek betonový, ruční pokládka
 3. Přejezd, štěrka, drť, stroj, pokládka, kabel ve zlabu, ruční kopání
 4. Křižení s cizím řádem, vyznačeno ruční kopání

Spojka
bez Markeru
Marker

Pokládka sděl. kabelu v obvodu OSŽT Ostrava	
PS 01 Traťový úsek Odry-Budišov nad Budišovkou	
1/7-21	

**Všeobecné podmínky pro činnosti na kabelech (a v jejich blízkosti) v majetku Správy železnic, státní organizace
(ve správě Centra telematiky a diagnostiky)**

Schváleno CTD č.j.: 2681/2020-SŽ-CTD-DE ze dne: 06.04.2020

ČD - Telematika a.s. jako organizace udržující je na základě smluvního vztahu odpovědná za zajištění provozu, dohledu, servisu a údržby na zařízení telekomunikační infrastruktury Správy železnic, státní organizace ve správě Centra telematiky a diagnostiky (dále jen CTD).

Stavebník pracující v blízkosti kabelového vedení, nebo manipulující s kabelovým vedením ve správě CTD, je povinen učinit veškerá potřebná opatření tak, aby nedošlo k poškození nebo zhoršení kvality sítě elektronických komunikací a zařízení stavebními pracemi, zejména tím, že zajistí:

- aby projektová dokumentace byla zpracovaná dle platné legislativy. V polohopisných výkresech dokumentace je nutno uvádět železniční kilometry (jestliže se jedná o ochranné pásmo dráhy),
- aby činnosti na majetku ve správě CTD uvedené již ve stupni dokumentace pro územní řízení byly v souladu s technickými kvalitativními podmínkami staveb státních drah, (do projektové dokumentace pro územní řízení je nutno zakreslit síť elektronických komunikací ve správě CTD),
- písemné vyzoomění organizaci udržující o zahájení prací, a to nejméně 15 dnů předem,
- aby před zahájením zemních prací bylo pracovníky ČD - Telematika a.s. (*kontakty naleznete na www.cdt.cz, sekce O nás – Informace pro stavebníky - Vytýčení trasy telekomunikačního vedení, kontrola na stavbě*) provedeno vytýčení polohy podzemní sítě elektronických komunikací a zařízení přímo ve staveništi (trase),
- prokazatelné seznámení pracovníků, kteří budou provádět práce, s polohou vedení (zařízení),
- upozornění organizace provádějící zemní práce na možnou odchylku uloženého vedení (zařízení) od polohy vyznačené ve výkresové dokumentaci,
- upozornění pracovníků, aby dbali při pracích v těchto místech největší opatrnosti a nepoužívali zde nevhodné nářadí, a také ve vzdálenosti nejméně 1,5m po každé straně vyznačené trasy vedení (zařízení) používali pouze ruční kopání,
- řádné zabezpečení odkryté podzemní sítě elektronických komunikací (zařízení) proti poškození, zcizení a řádné zajištění výkopů případně včetně osvětlení,
- odpovídající ochranu kabelů a ochranu kabelové trasy dle platných norem, pokud bude trasa kabelů pojížděna vozidly nebo stavební mechanizací,
- ochranu kabelů v místech, kde kabel vystupuje ze země (vstupy do budov, rozvaděčů, na sloupy, trasy kabelu na mostech a propustech, apod.) a také kabelových vedení a závěrů v objektech,
- odpovídající ochranu příslušenství kabelových tras (ochranné a označující prvky, tzn. žlaby, chráničky, HDPE trubky, kabelové označníky, markery, ...),
- aby organizace provádějící zemní práce zhubila zeminu pod kabelem před jeho zakrytím po vrstvách (záhozem) a vyzvala ČD - Telematika a.s. (*kontakty naleznete na www.cdt.cz, sekce O nás – Informace pro stavebníky - Vytýčení trasy telekomunikačního vedení, kontrola na stavbě*) k provedení kontroly před zakrytím kabelu, zda není vedení (zařízení) viditelně poškozeno a zda byly dodrženy příslušné normy a stanovené podmínky,
- aby nad kabelovou trasou a v jejím ochranném pásmu byl dodržován zákaz skládek, deponií materiálu, vysazování trvalých porostů a budování zařízení, která by znemožnila přístup ke kabelům. Bez souhlasu správce nesnižovat, ani nezvyšovat vrstvu zeminy nad kabelovou trasou,
- aby při křížení, příp. souběžích podzemní sítě elektronických komunikací byla dodržena ČSN 73 6005 „Prostorové uspořádání sítí technického vybavení“,
- aby při provádění zemních prací byla dodržena ČSN 33 2160 „Předpisy pro ochranu sdělovacích vedení a zařízení před nebezpečnými vlivy trojfázových vedení VN, VVN a ZVV a ČSN 33 2000-5-54-ed.3 „Uzemnění a ochranné vodiče“,
- neprodlené ohlášení každého poškození podzemní sítě elektronických komunikací a zařízení organizaci ČD - Telematika a.s. (telefonicky HELP DESK: +420 972 110 000),
- ohlášení ukončení stavby organizaci udržující, včetně správce a jeho pozvání ke kolaudačnímu řízení,
- aby při provádění prací byly respektovány podmínky vyplývající ze zákona o elektronických komunikacích č.127/2005 Sb., zákona o drahách č.266/1994 Sb. a stavebního zákona č.183/2006 Sb., včetně platných prováděcích vyhlášek.,
- provedení prací (včetně projektování) na síti elektronických komunikací (zařízení) organizací, jejíž pracovníci provádějí práce mají platné příslušné odborné oprávnění k práci na železničním telekomunikačním zařízení, dle zákona o drahách č.266/1994Sb., „Podmínky odborné způsobilosti“ výše uvedeného zákona a vyhl.č.101/1995 Sb., a příslušných výnosů Správy železnic, státní organizace (zejména Předpisem Zam 1). Toto (časově omezené) oprávnění lze získat složením příslušné odborné zkoušky u ředitelství Správy železnic, státní organizace,
- uzavření „Smlouvy o vynucené překládce podzemního komunikačního vedení“ se správcem kabelu (Správa železnic, státní organizace, Centrum telematiky a diagnostiky, Malletova 10/2363, 190 00 Praha 9 – Libeň) v případě, kdy je telekomunikační vedení (zařízení) položeno nebo jeho poloha změněna mimo pozemky Správy železnic, státní organizace,
- ověření výškového umístění vedení (zařízení) ručně kopanými sondami vzhledem k tomu, že správce neodpovídá za změny provedené bez jeho vědomí nad trasou vedení (zařízení).

Nedodržení těchto podmínek je hrubým porušením právní povinnosti podle zákona 127/2005 Sb., O elektronických komunikacích, zákona 266/1994 Sb., Zákon o drahách.

Případné rozpory nebo výjimky z jednotlivých ustanovení řeší správce, kterým je: Správa železnic, státní organizace, Centrum telematiky a diagnostiky se sídlem Praha 9 - Libeň, Malletova 10/2363.

**VOJÁDRÉNÍ O EXISTENCI SÍŤ ELEKTRONICKÝCH KOMUNIKACÍ
společnosti CETIN a.s.
(„VOJÁDRÉNÍ“)**

**A VŠEOBECNÉ PODMÍNKY OCHRANY SÍŤ ELEKTRONICKÝCH KOMUNIKACÍ
společnosti CETIN a.s.
(„Všeobecné podmínky ochrany SEK“)**

toto VOJÁDRÉNÍ a Všeobecné podmínky ochrany SEK je vydáno dle ustanovení § 101 zákona č. 127/2005 Sb., o elektronických komunikacích a o změně některých souvisejících zákonů, v účinném znění („Zákon o elektronických komunikacích“), a dle ustanovení § 161 zákona č. 183/2006 Sb., o územním plánování a stavebním řádu, v účinném znění („Stavební zákon“), a dle příslušných ustanovení zákona č. 89/2012 Sb., občanský zákoník, v účinném znění („Občanský zákoník“)

Číslo jednací: 641401/21

Číslo žádosti: 0121 123 232 („Žádost“)

Název akce („Stavba“)	Propustky v evid. km 35,061; 35,532; 35,891; 36,338 a 36,633 trati Suchdol nad Odrou ? Budišov nad Budišovkou	
Důvod vydání VOJÁDRÉNÍ („Důvod VOJÁDRÉNÍ“)	Informace o poloze sítě	
Žadatel	IM-Projekt, inženýrské a mostní konstrukce, s.r.o.	
Stavebník	Správa železnic, státní organizace, Dlážděná 1003/7, Praha, 11000	
Zájmové území	Okres	Opava
	Obec	Budišov nad Budišovkou, Svatoňovice
	Kat. území / č. parcely	Budišov nad Budišovkou; Svatoňovice
Platnost VOJÁDRÉNÍ	29. 4. 2023 („Den konce platnosti VOJÁDRÉNÍ“)	

Žadatel Žádostí určil a vyznačil Zájmové území, jakož i určil Důvod VOJÁDRÉNÍ.

Na základě určení a vyznačení Zájmového území Žadatelem a na základě určení Důvodu VOJÁDRÉNÍ vydává společnost CETIN a.s. následující VOJÁDRÉNÍ:

Nedojde ke střetu se sítí elektronických komunikací (dále jen „SEK“) společnosti CETIN a.s.

- (I) Na Žadatelem určeném a vyznačeném Zájmovém území se nevyskytuje SEK společnosti CETIN a.s.
- (II) Stavebník nebo jím pověřená třetí osoba je povinen řídit se Všeobecnými podmínkami ochrany SEK, které jsou nedílnou součástí VOJÁDRÉNÍ; a
- (III) Stavebník a/nebo Žadatel není oprávněn užít toto VOJÁDRÉNÍ k podání jakékoliv žádosti o vydání jakéhokoliv správního rozhodnutí či jiného rozhodnutí majícího obdobný charakter.

VOJÁDRÉNÍ je platné pouze pro Zájmové území určené a vyznačené Žadatelem, jakož i pro Důvod VOJÁDRÉNÍ stanovený a určený Žadatelem v Žádosti.

Číslo jednací: 641401/21

Číslo žádosti: 0121 123 232

Vyjádření pozbývá platnosti i) dnem, kdy je Žadatelem a/nebo Stavebníkem použito k podání žádosti o vydání jakéhokoliv správního rozhodnutí či jiného rozhodnutí majícího obdobný charakter a/nebo dnem zahájení jakéhokoliv správního rozhodnutí či jiného rozhodnutí majícího obdobný charakter, ve kterém bylo Vyjádření použito, ii) uplynutím doby platnosti v tomto Vyjádření uvedeného, iii) změnou rozsahu Zájmového území či změnou Důvodu Vyjádření uvedeného v Žádosti a/nebo iv) porušením Všeobecných podmínek ochrany SEK, to vše v závislosti na tom, která ze skutečností rozhodná pro pozbytí platnosti Vyjádření nastane nejdříve.

Společnost CETIN a.s. vydáním tohoto Vyjádření poskytla Žadateli pro Žadatelem určené a vyznačené Zájmové území veškeré informace o SEK dostupné společnosti CETIN a.s. ke dni podání Žádosti.

Ze strany společnosti CETIN a.s. může v některých případech docházet ke zpracování Vašich osobních údajů. Ke zpracování Vašich osobních údajů dochází vždy v souladu s platnými právními předpisy. Konkrétní zásady a podmínky zpracování osobních údajů společností CETIN a.s. jsou dostupné na <https://www.cetin.cz/zasady-ochrany-osobnich-udaju>.

V případě dotazů k Vyjádření kontaktujte prosím asistenční linku 238 461 111.

Přílohami Vyjádření jsou:

- *Všeobecné podmínky ochrany SEK*
- *Situační výkres (obsahuje Zájmové území určené a vyznačené Žadatelem a výřezy účelové mapy SEK)*

Vyjádření vydala společnost **CETIN a.s.** dne: 29. 4. 2021.



CETIN a.s.
Českomoravská 2510/19, Libeň
190 00 Praha 9
DIČ: CZ04084063

102

VŠEOBECNÉ PODMÍNKY OCHRANY SÍTĚ ELEKTRONICKÝCH KOMUNIKACÍ společnosti CETIN a.s.**1. PLATNOST VŠEOBECNÝCH PODMÍNEK**

- i) Tyto Všeobecné podmínky ochrany sítě elektronických komunikací (dále jen „VPOSEK“) tvoří součást Vyjádření (jak je tento pojem definován níže v článku 2 VPOSEK).
- ii) V případě rozporu mezi Vyjádřením a těmito VPOSEK mají přednost ustanovení Vyjádření, pokud není těmito VPOSEK stanoveno jinak.

2. DEFINICE

Níže uvedené termíny, jsou-li použity v těchto VPOSEK a uvozeny velkým písmenem, mají následující význam, není-li těmito VPOSEK a/nebo Příslušnými požadavky stanoveno výslovně jinak:

„**CETIN**“ znamená CETIN a.s. se sídlem Českomoravská 2510/19, Libeň, 190 00 Praha 9, IČO: 04084063, zapsaná v obchodním rejstříku vedeném Městským soudem v Praze pod spz. B 20623;

„**Občanský zákoník**“ znamená zákon č. 89/2012 Sb., občanský zákoník, v účinném znění;

„**POS**“ je zaměstnanec společnosti CETIN, pověřený ochranou sítě, Jiří Krvač, tel.: 606 877 457, e-mail: jiri.krvac@cetin.cz;

„**Den**“ je kalendářní den;

„**Příslušné požadavky**“ znamená jakýkoli a každý příslušný právní předpis, vč. technických norem, nebo normativní právní akt veřejné správy či samosprávy, nebo jakékoli rozhodnutí, povolení, souhlas nebo licenci, včetně podmínek, které s ním souvisí;

„**SEK**“ je síť elektronických komunikací ve vlastnictví CETIN;

„**Stavba**“ je stavba a/nebo činnosti ve vztahu, k níž bylo vydáno Vyjádření, a je prováděna Stavebníkem a/nebo Žadatelem v souladu s Příslušnými požadavky, povolená příslušným správním rozhodnutím vydaným dle Stavebního zákona;

„**Situační výkres**“ je výkres, který je přílohou Vyjádření a obsahuje Zájmové území určené a vyznačené Žadatelem v Žádosti a výřezy účelové mapy SEK;

„**Stavebník**“ je osoba takto označená ve Vyjádření;

„**Vyjádření**“ je vyjádření o existenci sítě elektronických komunikací vydané společností CETIN dne 29. 4. 2021 pod č.j. 641401/21;

„**Zájmové území**“ je území označené Žadatelem a/nebo Stavebníkem v Žádosti;

„**Stavební zákon**“ je zákon č. 183/2006 Sb., o územním plánování a stavebním řádu, v účinném znění;

„**Zákon o elektronických komunikacích**“ je zákon č. 127/2005 Sb., o elektronických komunikacích a o změně některých souvisejících zákonů, v účinném znění;

„**Žadatel**“ je osoba takto označená ve Vyjádření.

„**Žádost**“ je žádost, kterou Žadatel a/nebo Stavebník požádal CETIN o vydání Vyjádření.

3. PLATNOST A ÚČINNOST VPOSEK

Tyto VPOSEK jsou platné a účinné Dnem odeslání Vyjádření na i) adresu elektronické pošty Stavebníka a/nebo Žadatele uvedenou v Žádosti nebo ii) adresu pro doručení prostřednictvím poštovní přepravy uvedenou Stavebníkem a/nebo Žadatelem v Žádosti.

4. OBECNÁ PRÁVA A POVINNOSTI STAVEBNÍKA A/NEBO ŽADATELE

- i) Stavebník, Žadatel je výslovně srozuměn s tím, že SEK je veřejně prospěšným zařízením, byla zřízena ve veřejném zájmu a je chráněna Příslušnými požadavky.

- ii) Stavebník, Žadatel nebo jím pověřená třetí osoba, je povinen při provádění Stavby nebo jiných prací, při odstraňování havárií a projektování staveb, řídit se Příslušnými požadavky, správnou praxí v oboru stavebnictví a technologickými postupy a je povinen učinit veškerá nezbytná opatření vyžadovaná Příslušnými požadavky k ochraně SEK před poškozením. Povinnosti dle tohoto odstavce má Stavebník rovněž ve vztahu k SEK, které se nachází mimo Zájmové území.
- iii) Při zjištění jakéhokoliv rozporu mezi údaji v Situačním výkresu, který je přílohou Vyjádření a skutečným stavem, je Stavebník a/nebo Žadatel povinen bez zbytečného odkladu, nejpozději Den následující po zjištění takové skutečnosti, zjištěný rozpor oznámit POS.
- iv) Případné dodatečné požadavky na úpravu a přeložení SEK zajistí společnost CETIN v souladu s ustanovením § 104 odst. 17 Zákona o elektronických komunikacích.
- v) Stavebník, Žadatel nebo jím pověřená třetí osoba, je povinen každé poškození či krádež SEK bezodkladně, nejpozději Den následující po zjištění takové skutečnosti, oznámit takovou skutečnost dohledovému centru společnosti CETIN na telefonní číslo +420 238 464 190.
- vi) Bude-li Stavebník, Žadatel nebo jím pověřená třetí osoba na společnosti CETIN požadovat, aby se jako účastník správního řízení, pro jehož účely bylo toto Vyjádření vydáno, vzdala práva na odvolání proti rozhodnutí vydanému ve správním řízení, je oprávněn kontaktovat POS.

5. ROZHODNÉ PRÁVO

Vyjádření a VPOSEK se řídí českým právem, zejména Občanským zákoníkem, Zákonem o elektronických komunikacích a Stavebním zákonem. Veškeré spory z Vyjádření či VPOSEK vyplývající budou s konečnou platností řešeny u příslušného soudu České republiky.

6. PÍSEMNÝ STYK

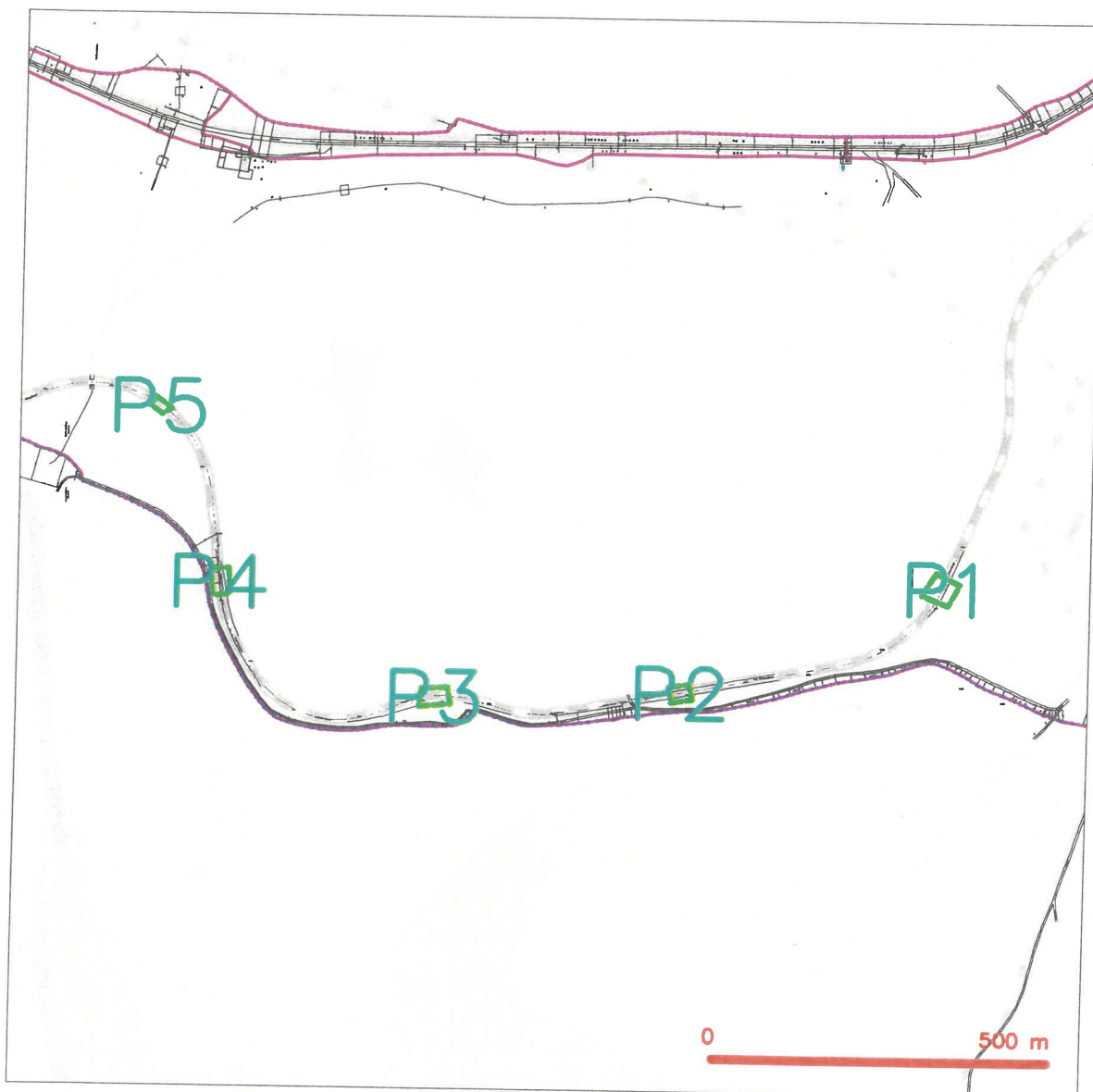
Písemným stykem či pojmem „písemně“ se pro účely Vyjádření a VPOSEK rozumí předání zpráv jedním z těchto způsobů:

- v listinné podobě;
- e-mailovou zprávou s uznávaným elektronickým podpisem dle zák. č. 297/2016 Sb., o službách vytvářejících důvěru pro elektronické transakce, v účinném znění; a/nebo e-mailovou zprávou zaslanou na adresu POS;

7. ZÁVĚREČNÁ USTANOVENÍ

- i) Stavebník, Žadatel nebo jím pověřená třetí osoba je počínaje Dnem převzetí Vyjádření povinen užít informace a data uvedená ve Vyjádření pouze a výhradně k účelu, pro který mu byla tato poskytnuta. Stavebník, Žadatel nebo jím pověřená třetí osoba není oprávněn informace a data rozmnožovat, rozšiřovat, pronajímat, půjčovat či jinak umožnit jejich užívání třetí osobou bez předchozího písemného souhlasu společnosti CETIN.
- ii) Pro případ porušení kterékoliv z povinností Stavebníka, Žadatele nebo jím pověřené třetí osoby, založené Vyjádřením /nebo těmito VPOSEK je Stavebník, Žadatel či jím pověřená třetí osoba odpovědný za veškeré náklady a škody, které společnosti CETIN vzniknou porušením povinností Stavebníka, Žadatele nebo jím pověřené třetí osoby.

SITUAČNÍ VÝKRES - ZÁJMOVÉ ÚZEMÍ



LEGENDA

- hranice zájmového území k vyjádření
- NV přípojka, území s NV přípojkou CETIN
- zaměřený průběh metalického kabelu
- zaměřený průběh optického kabelu, HDPE trubky nebo souběh optického a metalického kabelu
- nezaměřený průběh metalického kabelu
- nadzemní síť cizí
- nezaměřený průběh optického kabelu, HDPE trubky nebo souběh optického a metalického kabelu
- radiové síť, ochranné pásmo radiové sítě
- nadzemní síť
- neprovozovaná síť
- podzemní síť cizí
- síť s NV
- kolektor, kabelovod

Karl
 CETIN a.s.
 Českomoravská 2510/19, Libeň
 190 00 Praha 9
 DIČ: CZ04084063
 102



IM-Projekt, inženýrské a mostní konstrukce, s.r.o.
Tomáš Matějka
Vodní 970/1
602 00 Brno - Staré Brno

V Praze, 29.4.2021

Naše zn.: **210429-1001287953**

Věc: vyjádření k žádosti k akci **"Propustky v evid. km 35,061; 35,532; 35,891; 36,338 a 36,633 trati Suchdol nad Odrou – Budišov nad Budišovkou"**

Společnost Vodafone Czech Republic a.s. (dále jen „Vodafone“), se sídlem Praha 5, náměstí Junkových 2, IČ: 25788001, zapsaná dne 13.8. 1999 v obchodním rejstříku vedeném Městským soudem v Praze pod spisovou značkou B.6064 a společnost Vantage Towers, s.r.o. se sídlem Závěšova 502/5, Nusle, 140 00 Praha 4, zapsaná v obchodním rejstříku vedeném u Městského soudu v Praze pod sp. zn. C 330005, IČO: 09056009, DIČ: CZ09056009 zastoupená Vodafone na základě plné moci Vám sděluje, že dle Vámi podané žádosti ze dne **29.4.2021**, která je nedílnou součástí tohoto vyjádření,

souhlasí s realizací projektu.

Ve Vámi zadaném zájmovém území a v uvedené výšce (výška stavby: 0 m, výška jeřábu: 0 m) se nenachází žádné podzemní ani nadzemní vedení.


Platnost vyjádření je **1 rok** od data vydání. Vyjádření je platné pouze v rámci předmětného projektu a pro důvod vydání vyjádření stanovený žadatelem v žádosti.

Vyjádření pozbývá platnosti uplynutím doby platnosti, změnou rozsahu zájmového území i změnou důvodu vydání vyjádření uvedeného v žádosti, to vše v závislosti na tom, která ze skutečností rozhodná pro pozbytí platnosti tohoto vyjádření nastane nejdříve. Po skončení platnosti si musíte podat novou žádost na adrese <https://www.zadostovyjadeni.cz/vodafone/>.

S pozdravem

v.z. Nora Hlásenská
Vodafone Czech Republic a. s.
náměstí Junkových 2808/2
155 00 Praha 5

Tel.: 775012847
E-mail: nora.hlasenska1@vodafone.com


Vodafone Czech Republic a.s.
náměstí Junkových 2, 155 00 Praha 5
IČO: 25788001, DIČ: CZ25788001
tel: 775 971 111, fax: 775 971 957
e-mail: info@vodafone.cz

Seznam příloh/přiložených souborů:
Zadost_210429-1001287953.pdf

Strana 1/1, vyjádření k žádosti č. 210429-1001287953

Vodafone Czech Republic a.s.
Náměstí Junkových 2
155 00 Praha 5

Vodafone péče o zákazníky: 800 77 00 77
IČO: 25788001, DIČ: CZ25788001
vodafone.cz

Společnost zapsaná v obchodním rejstříku vedeném Městským soudem v Praze, oddíl B, vložka 6064.



První zelená síť



Žádost o vyjádření k existenci sítí č. 210429-1001287953

Identifikační údaje žadatele / stavebníka

Typ: Právnícká osoba
IČO: 70994234
Firma: Správa železnic, státní organizace
Titul: Ing.
Jméno: Milan
Příjmení: Švrčina
E-mail: svrcinam@szdc.cz

Adresa sídla/bydliště

Ulice: Muglinovská
Č.p. (č.ev.) / č.o.: 1038
Obec: Ostrava
PSČ: 70200

Identifikační údaje zástupce žadatele /stavebníka

Typ: Právnícká osoba
IČO: 27689328
Firma: IM-Projekt, inženýrské a mostní konstrukce, s.r.o.
Jméno: Tomáš
Příjmení: Matějka
E-mail: info@im-projekt.cz

Adresa sídla/bydliště

Ulice: Vodní
Č.p. (č.ev.) / č.o.: 970 / 1



Obec: Brno - Staré Brno

PSČ: 60200

Důvod žádosti o vyjádření

Název stavby: Propustky v evid. km 35,061; 35,532; 35,891; 36,338 a 36,633 trati Suchdol nad Odrou – Budišov nad Budišovkou

Typ stavby: Stavba výšky do 10 m nad zemí

Stupeň žádosti: DÚR+DSP (Dokumentace pro společné územní rozhodnutí a stavební povolení)


Popis stavby / doplňující informace: oprava nebo demolice propustků v evid. km 35,061; 35,532; 35,891; 36,338 a 36,633 trati Suchdol nad Odrou – Budišov nad Budišovkou

Výška stavby: 0 m

Výška jeřábu: 0 m

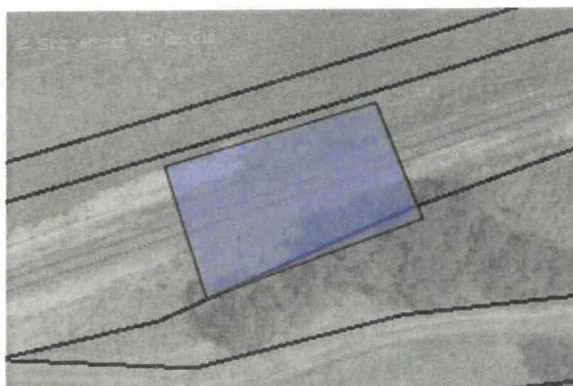
Zájmové území

Kresba 1:



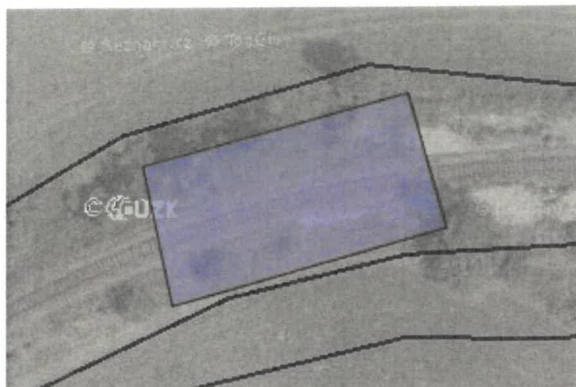
Dotčené KÚ: Svatoňovice (615536)

Kresba 2:



Dotčené KÚ: Svatoňovice (615536)

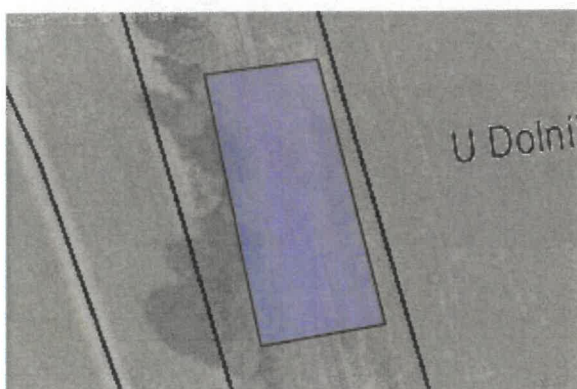
Kresba 3:



Dotčené KÚ:

Svatoňovice (615536)

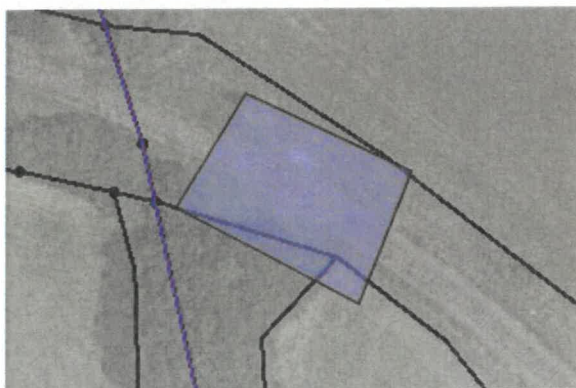
Kresba 4:



Dotčené KÚ:

Svatoňovice (615536)

Kresba 5:



Dotčené KÚ:

Svatoňovice (615536)

Datum: 29.4.2021

Zadáno: <https://www.zadostovyjadreni.cz/vodafone/>

Informace podle zákona č. 127/2005 Sb., o elektronických komunikacích, nařízením 2016/679 o ochraně fyzických osob v souvislosti se zpracováním osobních údajů a o volném pohybu těchto údajů a o zrušení směrnice 95/46/ES (obecné nařízení o ochraně osobních údajů) a dalšími souvisejícími právními předpisy.

Společnost Position s.r.o., se sídlem Londýnská 665/45, 120 00 Praha 2, IČ 26422816, zapsaná v obchodním rejstříku vedeném Městským soudem v Praze, oddíl C, vložka 81053 („Position“) a společnost Vodafone Czech Republic s., se sídlem nám. Junkových 2808/2, 155 00 Praha 5, IČ 25788001, zapsaná v obchodním rejstříku vedeném Městským soudem v Praze, oddíl B, vložka 6064 („Vodafone“) Vás tímto informují, že shromážděné osobní údaje v rozsahu Vaše jméno, příjmení, bydliště, e-mailová adresa a telefonní číslo bude společnost Vodafone, jako správce, a společnost Position, jako zpracovatel, zpracovávat za účelem jejich použití při realizaci povinností v souvislosti se žádostí o stanovisko nebo vyjádření pro řízení podle zákona č. 183/2006 Sb., o územním plánování a stavebním řádu (stavební zákon), a to automatizovaným způsobem nebo v tištěné podobě s tím, že Vaše osobní údaje nebudou zpřístupněny jiným osobám.

Vaše osobní údaje poskytujete dobrovolně a tento souhlas můžete kdykoliv odvolat.

Podrobné informace o ochraně soukromí ve společnosti Vodafone, a to včetně uplatnění vašich práv subjektu údajů naleznete na webu <https://www.vodafone.cz/o-vodafone/ke-stazeni/ochrana-soukromi/>.





PRO SPOLEČNÉ ZÁJITKY

Vyřizuje: Dundáček Petr

E-mail: petr.dundacek@t-mobile.cz

IM-Projekt, inženýrské a
mostní konstrukce, s.r.o.
Tomáš Matějka
Vodní 970/1
60200 Brno

Naše značka: E22529/21

V Praze dne: 29.4.2021

**Vyjádření a stanovení podmínek pro udělení souhlasu s umístěním stavby v ochranném pásmu
sítě technické infrastruktury (TI) společnosti T-Mobile Czech Republic a.s.**

Vydané podle § 101 ZÁKONA Č. 127/2005 Sb., o elektronických komunikacích a o změně některých souvisejících zákonů (zákon o elektronických komunikacích – dále jen ZEK), ve znění pozdějších předpisů a §161 zákona č. 183/2006 Sb., o územním plánování a stavebním řádu (stavební zákon) či dle dalších příslušných právních předpisů

Věc: Propustky v evid. km 35,061; 35,532; 35,891 trati Suchdol nad Odrou – Budišov nad Budišovkou

Stupeň: Sloučené územní a stavební řízení

Na základě předložených projektových podkladů dáváme **souhlasné stanovisko k vydání Územního souhlasu / rozhodnutí (Stavebního povolení) a následně souhlas s realizací stavby.**

Dle předložených dokladů nedojde ke kolizi s technickou infrastrukturou společnosti **T-Mobile Czech Republic a.s.**

Toto stanovisko má platnost 1 rok a nelze prodloužit. Po uplynutí platnosti zadejte žádost o nové stanovisko na:
<https://ochranasiti.t-mobile.cz/vyjadreni/>



Ochrana sítí
Technologický úsek

V další komunikaci nebo požadavku doplňujících dotazů, uvádějte do „Předmětu“ e-mailu vždy číslo jednací.



Příloha č. 1

Rekapitulace žádosti o vyjádření k existenci sítě elektronických komunikací

Číslo žádosti: **E22529/21**
Název stavby /akce: **Propustky v evid. km 35,061; 35,532; 35,891 trati Suchdol nad Odrou – Budišov nad Budišovkou**
Datum podání žádosti: **29.4.2021**
Důvod žádosti: **Sloučené územní a stavební řízení**
Popis jiného důvodu žádosti:
Poznámka:

Žadatel

Firma / organizace: **IM-Projekt, inženýrské a mostní konstrukce, s.r.o.**
IČ: **27689328**
DIČ:
Kontaktní osoba: **Tomáš Matějka**
Adresa: **Vodní 970/1**
Město / obec: **Brno**
PSČ: **60200**
Stát:
E-mail: **info@im-projekt.cz**
Telefonní číslo: **722221208**

Stavebník

Firma / organizace: **Správa železnic, státní organizace**
Kontaktní osoba: **Ing. Milan Švrčina**
Adresa: **Dlážděná 1003/7**
Město / obec: **Praha**
PSČ: **11000**
Stát:
E-mail: **svrcinam@szdc.cz**
Telefonní číslo: **972766607**

Stavba

Výška nad terénem (metry): **0 m**
Projektant:
Druh stavby: **Technická infrastruktura - vodovody, kanalizace, plyn**
Hodnota projektu: **5 m il. Kč**
Měsíc zahájení stavby: **8/2022**
Měsíc ukončení stavby: **12/2022**

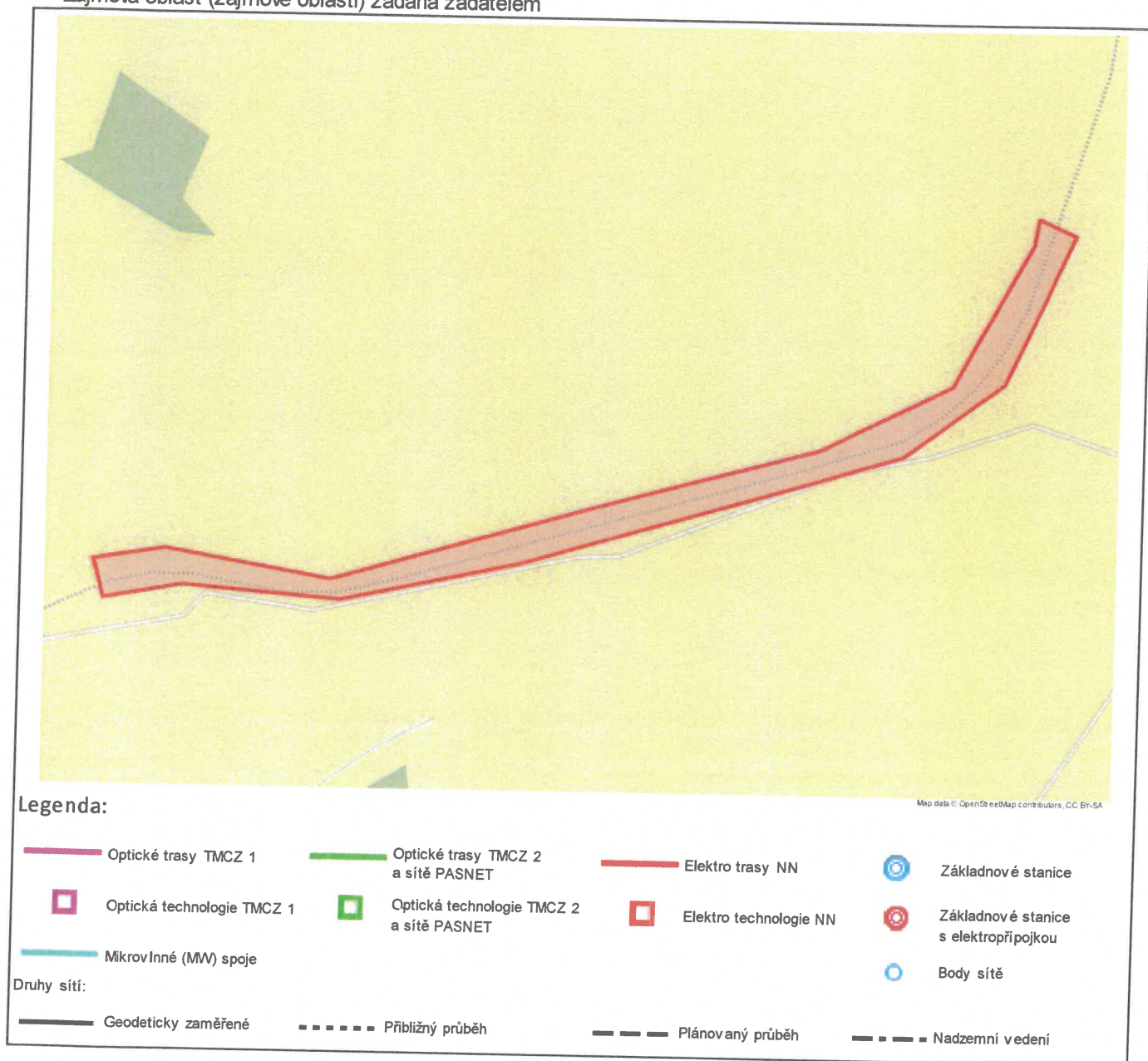
Odeslání stanoviska

E-mail: **info@im-projekt.cz**

Příloha č. 2

Situační plán

Zájmová oblast (zájmové oblasti) zadaná žadatelem



Geometrie zájmové oblasti (zájmových oblastí) žádosti ve formátu WKT a souřadnicovém systému S-JTSK. Zkopírováním textu lze geometrii zobrazit v jakémkoli softwaru podporujícím formát WKT.

POLYGON((-515595.599131472 -1102517.89630913,-515565.362645761 -1102534.66762277,-515633.436116413 -1102652.07052866,-515722.24095265 -1102705.23448561,-515863.397958189 -1102733.3533462,-516044.446816394 -1102768.93476616,-516195.930459409 -1102787.17512951,-516324.561615 -1102764.61641863,-516390.676577746 -1102770.38400041,-516396.523992721 -1102737.71961546,-516336.358768731 -1102733.32643279,-516202.41807566 -1102769.54025823,-515985.924894921 -1102728.40085442,-515790.648358665 -1102694.15660221,-515676.725425225 -1102650.32043845,-515601.079920107 -1102539.04645008,-515595.599131472 -1102517.89630913))



PRO SPOLEČNÉ ZÁJITKY

Vyřizuje: Dundáček Petr

E-mail: petr.dundacek@t-mobile.cz

IM-Projekt, inženýrské a
mostní konstrukce, s.r.o.
Tomáš Matějka
Vodní 970/1
60200 Brno

Naše značka: E22534/21

V Praze dne: 29.4.2021

**Vyjádření a stanovení podmínek pro udělení souhlasu s umístěním stavby v ochranném pásmu
sítě technické infrastruktury (TI) společnosti T-Mobile Czech Republic a.s.**

Vydané podle § 101 ZÁKONA Č. 127/2005 Sb., o elektronických komunikacích a o změně některých souvisejících zákonů (zákon o elektronických komunikacích – dále jen ZEK), ve znění pozdějších předpisů a §161 zákona č. 183/2006 Sb., o územním plánování a stavebním řádu (stavební zákon) či dle dalších příslušných právních předpisů

Věc: Propustky v evid. km 36,338 a 36,633 trati Suchdol nad Odrou – Budišov nad Budišovkou

Stupeň: Sloučené územní a stavební řízení

Na základě předložených projektových podkladů dáváme **souhlasné stanovisko k vydání Územního souhlasu / rozhodnutí (Stavebního povolení) a následně souhlas s realizací stavby.**

Dle předložených dokladů nedojde ke kolizi s technickou infrastrukturou společnosti **T-Mobile Czech Republic a.s.**

Toto stanovisko má platnost 1 rok a nelze prodloužit. Po uplynutí platnosti zadejte žádost o nové stanovisko na:
<https://ochranasiti.t-mobile.cz/vyjadreni/>

T-Mobile
T-Mobile Czech Republic a.s.
Tomášova 2144/1
140 00 Praha 4
IČ 649 49 881, DIČ CZ64949681

Ochrana sítí
Technologický úsek

V další komunikaci nebo požadavku doplňujících dotazů, uvádějte do „Předmětu“ e-mailu vždy číslo jednací.



Příloha č. 1

Rekapitulace žádosti o vyjádření k existenci sítě elektronických komunikací

Číslo žádosti: **E22534/21**
Název stavby /akce: **Propustky v evid. km 36,338 a 36,633 trati Suchdol nad Odrou – Budišov nad Budišovkou**
Datum podání žádosti: **29.4.2021**
Důvod žádosti: **Sloučené územní a stavební řízení**
Popis jiného důvodu žádosti:
Poznámka:

Žadatel

Firma / organizace: **IM-Projekt, inženýrské a mostní konstrukce, s.r.o.**
IČ: **27689328**
DIČ:
Kontaktní osoba: **Tomáš Matějka**
Adresa: **Vodní 970/1**
Město / obec: **Brno**
PSČ: **60200**
Stát:
E-mail: **info@im-projekt.cz**
Telefonní číslo: **722221208**

Stavebník

Firma / organizace: **Správa železnic, státní organizace**
Kontaktní osoba: **Ing. Milan Švrčina**
Adresa: **Dlážděná 1003/7**
Město / obec: **Praha**
PSČ: **11000**
Stát:
E-mail: **svrcinam@szdc.cz**
Telefonní číslo: **972766607**

Stavba

Výška nad terénem (metry): **0 m**
Projektant:
Druh stavby: **Technická infrastruktura - vodovody, kanalizace, plyn**
Hodnota projektu: **5 mil. Kč**
Měsíc zahájení stavby: **8/2022**
Měsíc ukončení stavby: **12/2022**

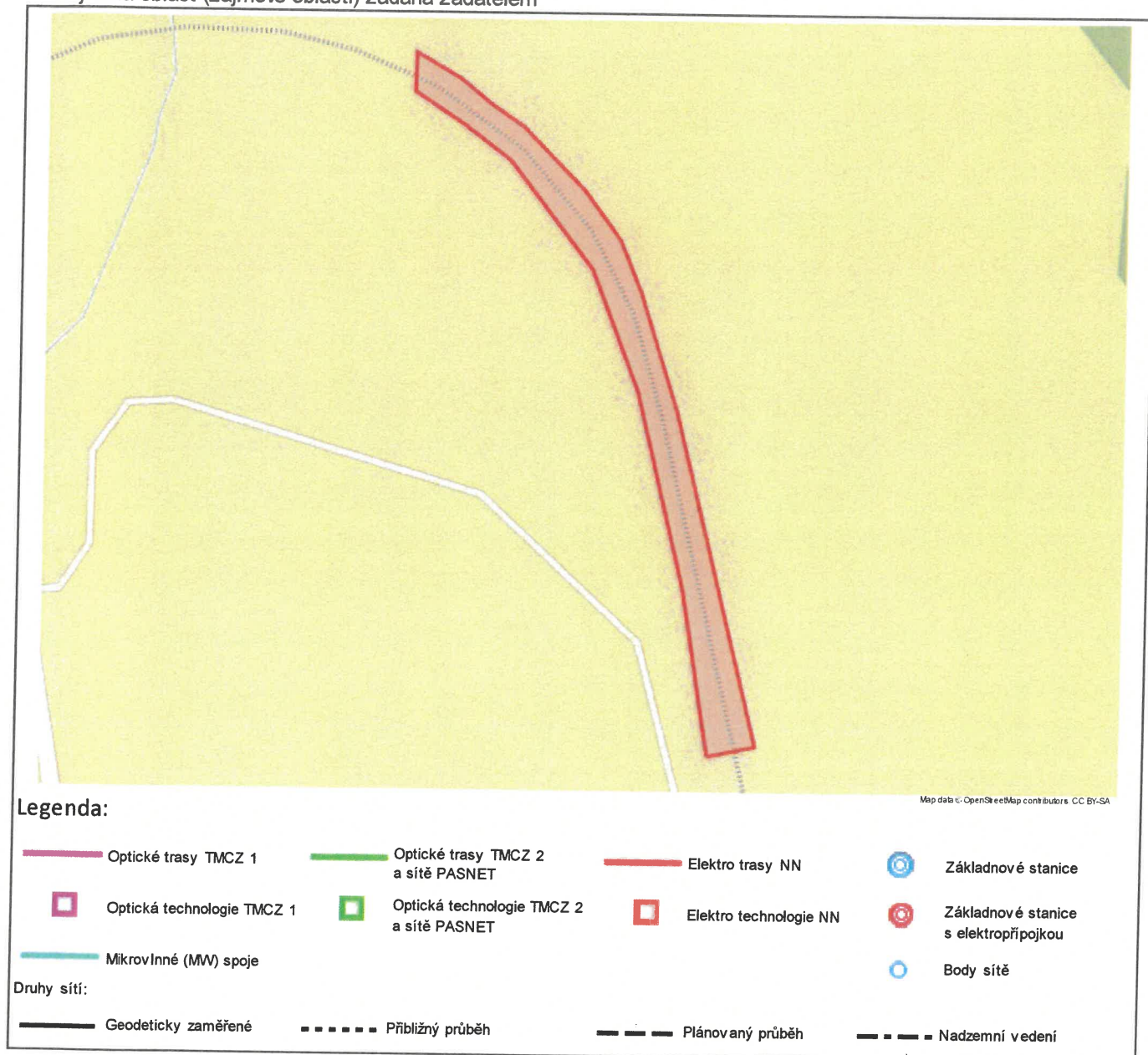
Odeslání stanoviska

E-mail: **info@im-projekt.cz**

Příloha č. 2

Situační plán

Zájmová oblast (zájmové oblasti) zadaná žadatelem



Geometrie zájmové oblasti (zájmových oblastí) žádosti ve formátu WKT a souřadnicovém systému S-JTSK. Zkopírováním textu lze geometrii zobrazit v jakémkoli softwaru podporujícím formát WKT.

POLYGON((-516693.164584394 -1102600.90211413,-516673.748608558 -1102598.66942673,-516694.701178061 -1102462.82754046,-516705.602016858 -1102413.82538596,-516711.990627321 -1102393.10492551,-516724.724412689 -1102371.78647297,-516746.986695948 -1102344.54038503,-516759.404467878 -1102334.27804395,-516770.403952503 -1102323.37560508,-516786.961368093 -1102311.75579239,-516788.791887582 -1102327.05868314,-516770.564676243 -1102341.54413711,-516753.058794556 -1102357.5091123,-516724.016875665 -1102403.38470349,-516709.901639791 -1102453.27013499,-516697.908386974 -1102533.9078498,-516694.03932753 -1102589.59945437,-516693.164584394 -1102600.90211413))



itself s.r.o., Pálavské náměstí 4343/11, 628 00 Brno - Židenice
tel. +420 533 383 333, fax +420 533 383 334, itself@itself.cz

V Brně dne: 18.5.2021
Číslo jednací: 21/002322
Platnost tohoto vyjádření končí dne: 18. 5. 2023
Vyřizuje:
Zdeněk Sýkora
sykora@itself.cz
+420533383342

Žadatel:
**IM-Projekt, inženýrské a mostní konstrukce,
s.r.o.**
Tomáš Matějka
Vodní 970/1
60200 Brno

Věc: Vyjádření k územnímu a stavebnímu řízení stavby

**Propustky v evid. km 35,061; 35,532; 35,891; 36,338 a 36,633 trati Suchdol nad
Odrou - Budišov nad Budišovkou**

Katastrální území: Svatoňovice

Investor: Správa železnic, státní organizace

Z hlediska zájmů fy. **itself s.r.o.**, Pálavské náměstí 11, Brno 628 00, **nemáme** ke shora uvedené akci připomínky.


V lokalitách předmětné stavby se **nenacházejí** inženýrské sítě v naší správě.




itself
itself s.r.o., Pálavské nám. 4343/11
628 00 Brno, IČ 18826016, DIČ CZ18826016
zapsaná u KS Brno, odd. C, vl. 1274

Přílohy: přehledová situace - zájmové území stavby vyznačené žadatelem

Příloha k Vyjádření č.j. 21/002322
SITUAČNÍ VÝKRES - ZÁJMOVÉ ÚZEMÍ





**Severomoravské vodovody
a kanalizace Ostrava a.s.**
se sídlem 28. října 1235/169,
Mariánské Hory, 709 00 Ostrava

IM-Projekt, inženýrské a mostní
konstrukce, s.r.o.
Vodní 970 / 1
60200 Brno-Staré Brno

Automatický systém
Značka: 9773/D014254/2021/

Ostrava, dne: 29.4.2021


Věc: **Propustky v evid. km 35,061; 35,532; 35,891 trati Suchdol nad Odrou – Budišov nad Budišovkou**
Ve Vámi vyznačeném zájmovém území v žádosti číslo 014254 / 2021 se nenachází žádná stávající zařízení v majetku, případně v provozování SmVaK Ostrava a.s.. Proto nebyla vygenerována žádná data, viz příložená situace v souboru GIS_situace.pdf, který je přílohou emailu zaslaného na adresu info@im-projekt.cz spolu s tímto průvodním dopisem.


Toto sdělení nenahrazuje vyjádření SmVaK Ostrava a.s. o poloze inženýrských sítí a možnosti napojení.

Žadatel bere na vědomí, že odesláním žádosti uděluje společnosti SmVaK Ostrava a.s. souhlas, aby ve smyslu ustanovení § 11 zákona č. 101/2000 Sb. shromáždila a zpracovala osobní údaje uvedené v této žádosti, zejména jméno, příjmení, bydliště, případně název právnické osoby, sídlo a identifikační číslo a to za účelem jejich eventuálního použití při realizaci práv a povinností žadatele, jakož i společnosti SmVaK Ostrava a.s., v souvislosti s touto žádostí.

S pozdravem

**Severomoravské vodovody
a kanalizace Ostrava a.s.**
28. října 1235/169, Mariánské Hory,
709 00 Ostrava 39


Ing. Lumír Pavelek
vedoucí technického odboru



**Severomoravské vodovody
a kanalizace Ostrava a.s.**
se sídlem 28. října 1235/169,
Mariánské Hory, 709 00 Ostrava

IM-Projekt, inženýrské a mostní
konstrukce, s.r.o.
Vodní 970 / 1
60200 Brno-Staré Brno

Automatický systém
Značka: 9773/D014255/2021/

Ostrava, dne: 29.4.2021


Věc: Propustky v evid. km 36,338 a 36,633 trati Suchdol nad Odrou – Budišov nad Budišovkou
Ve Vámi vyznačeném zájmovém území v žádosti číslo 014255 / 2021 se nenachází žádná stávající zařízení v majetku, případně v provozování SmVaK Ostrava a.s.. Proto nebyla vygenerována žádná data, viz příložená situace v souboru GIS_situace.pdf, který je přílohou emailu zaslaného na adresu info@im-projekt.cz spolu s tímto průvodním dopisem.

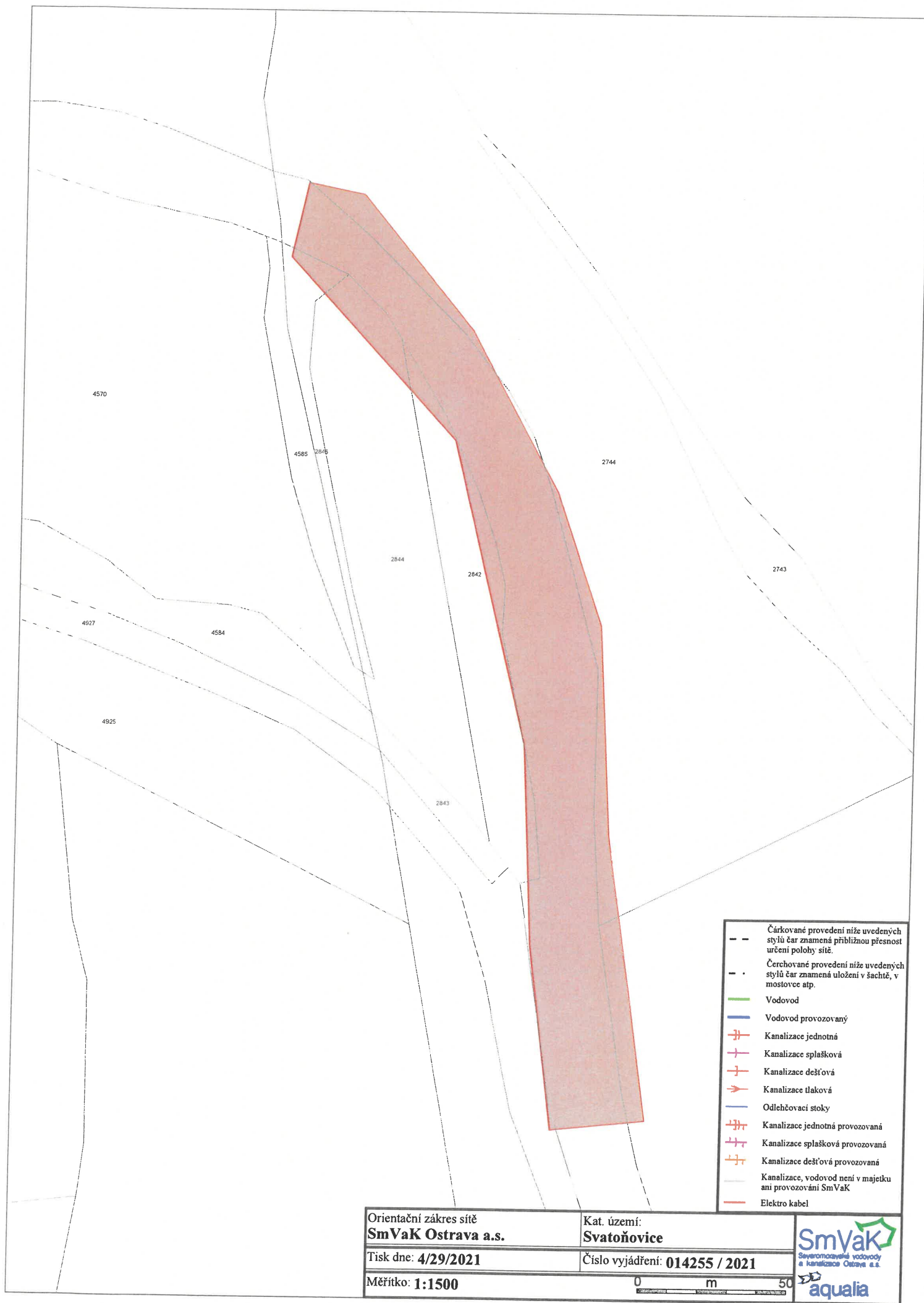
Toto sdělení nenahrazuje vyjádření SmVaK Ostrava a.s. o poloze inženýrských sítí a možnosti napojení.

Žadatel bere na vědomí, že odesláním žádosti uděluje společnosti SmVaK Ostrava a.s. souhlas, aby ve smyslu ustanovení § 11 zákona č. 101/2000 Sb. shromáždila a zpracovala osobní údaje uvedené v této žádosti, zejména jméno, příjmení, bydliště, případně název právnické osoby, sídlo a identifikační číslo a to za účelem jejich eventuálního použití při realizaci práv a povinností žadatele, jakož i společnosti SmVaK Ostrava a.s., v souvislosti s touto žádostí.

S pozdravem

**Severomoravské vodovody
a kanalizace Ostrava a.s.**
28. října 1235/169, Mariánské Hory,
709 00 Ostrava 39


Ing. Lumír Pavelek
vedoucí technického odboru



- Čárkované provedení níže uvedených stylů čar znamená přibližnou přesnost určení polohy sítě.
- ... Čerchované provedení níže uvedených stylů čar znamená uložení v šachtě, v mostovce atp.
- Vodovod
- Vodovod provozovaný
- Kanalizace jednotná
- Kanalizace splašková
- Kanalizace dešťová
- Kanalizace tlaková
- Odlehčovací stoky
- Kanalizace jednotná provozovaná
- Kanalizace splašková provozovaná
- Kanalizace dešťová provozovaná
- Kanalizace, vodovod není v majetku ani provozování SmVaK
- Elektro kabel

Orientační zakres sítě		Kat. území:	
SmVaK Ostrava a.s.		Svatoňovice	
Tisk dne: 4/29/2021		Číslo vyjádření: 014255 / 2021	
Měřítko: 1:1500		0 m 50	



MĚSTSKÝ ÚŘAD VÍTKOV

odbor výstavby, územního plánování a životního prostředí

náměstí Jana Zajíce 7, 749 01 Vítkov

SPIS. ZN.: OVÚPŽP/3479/2021/Jv

Č.J.: MUVI 1246/2022

KOORDINÁTOR: Bc. Marek Sommer

TEL.: 556 312 266

E-MAIL: podatelna@vitkov.info

IM-Projekt, inženýrské a mostní
konstrukce, s.r.o., IDDS: 3dtbsqc
sídlo: Vodní č.p. 970/1, Staré
Brno, 602 00 Brno 2

DATUM: 14.1.2022

KOORDINOVANÉ ZÁVAZNÉ STANOVISKO

Dne 15.11.2021 podal

Správa železnic, státní organizace, IČO 70994234, Dlážděná č.p. 1003/7, 110 00 Praha 1-Nové Město,
kterého zastupuje IM-Projekt, inženýrské a mostní konstrukce, s.r.o., IČO 27689328, Vodní č.p. 970/1, Staré Brno, 602 00 Brno 2

(dále jen "žadatel"), žádost o vydání koordinovaného závazného stanoviska ve věci:

posouzení projektové dokumentace k stavební povolení na stavbu

pod názvem

***Propustky v km 35,061; 35,532; 35,891; 36,338 a 36,633 trati Suchdol n/O -
Budišov n/B***

(dále jen "záměr") na pozemku parc. č. 4490 v katastrálním území Budišov nad Budišovkou, parc. č. 2942 v katastrálním území Svatoňovice.

Popis záměru:

- Předmětem je rekonstrukce železničních propustků v km 35,061; 35,532; 35,891; 36,338 a 36,633 jednokolejné trati Suchdol nad Odrou - Budišov nad Budišovkou. Všechny propustky sloužící k převedení srážkových vod pod tratí jsou ve špatném stavebně technickém stavu.

Městský úřad Vítkov - odbor výstavby, územního plánování a životního prostředí, jako věcně a místně příslušný orgán, a to obecní úřad obce s rozšířenou působností podle § 61 odst. 1 písm. c) a § 66 zákona č. 128/2000 Sb., o obcích (obecní zřízení), ve znění pozdějších předpisů, § 3 odst. 12 zákona č. 51/2020 Sb. o územně správním členění státu a o změně souvisejících zákonů (zákon o územně správním členění státu) a podle § 11 zákona č. 500/2004 Sb., správní řád, ve znění pozdějších předpisů (dále jen „správní řád“) a v souladu s ustanovením § 4 odst. 7 zákona č. 183/2006 Sb., o územním plánování a stavebním řádu (stavební zákon), ve znění pozdějších předpisů (dále jen „stavební zákon“) příslušný k vydání koordinovaného závazného stanoviska, po prověření žádosti a dle ustanovení § 4 odst. 2 a 7 stavebního zákona a podle § 136 a § 149 odst. 1 a 2 správního řádu, vydává pro úseky, které jako dotčený orgán hájí:

1. Ochrana přírody a krajiny

Závazná část:

Veřejné zájmy, které dotčený orgán hájí podle § 75 odst. 1 písm. c), § 77 odst. 1 písm. a) a písm. j) a § 77 odst. 4 zákona č. 114/1992 Sb., o ochraně přírody a krajiny, ve znění pozdějších předpisů, jsou záměrem dotčeny. Dotčený orgán k záměru nemá připomínky a vydává

souhlasné závazné stanovisko

Po vyhodnocení, zda mohou být záměrem dotčeny zájmy chráněné zákonem č. 114/1992 Sb., o ochraně přírody a krajiny, ve znění pozdějších předpisů (dále jen "zákon o ochraně přírody a krajiny") vydává toto závazné stanovisko podle § 65 a § 90 odst. 16 zákona o ochraně přírody a krajiny:

I. Souhlasí ve smyslu ustanovení § 4 odst. 2 zákona o ochraně přírody a krajiny s předmětným záměrem, který se nedotýká žádného významného krajinného prvku.

II. Souhlasí ve smyslu ustanovení § 7 zákona o ochraně přírody a krajiny s předmětným záměrem, kterým nedojde k dotčení zájmů na ochraně dřevin podle § 7 zákona o ochraně přírody a krajiny.

III. Souhlasí ve smyslu ustanovení § 12 zákona o ochraně přírody a krajiny s předmětným záměrem, který nesníží nebo nezmění krajinný ráz.

Odůvodnění:

Stavbou nedojde k zásahu do významných krajinných prvků, dřevin rostoucích mimo les ani krajinného rázu ve smyslu § 12 odst. 1 zákona o ochraně přírody a krajiny.

Upozornění

Ke smýcení křovin v blízkosti železničních propustků není třeba povolení za předpokladu, že celková plocha kácených zapojených porostů dřevin nepřesáhne 40 m². Bude-li celková plocha kácených porostů větší než 40 m², je ke kácení nezbytné povolení orgánu ochrany přírody podle § 8 odst. 1 zákona o ochraně přírody a krajiny. Příslušným orgánem k povolení kácení dřevin v kat. území Budišov nad Budišovkou je Městský úřad Budišov nad Budišovkou, v kat. území Svatoňovice Obecní úřad Svatoňovice.

Vyřizuje: Jarmila Wesselská

2. Odpadové hospodářství

Závazná část:

Veřejné zájmy, které dotčený orgán hájí podle § 146 odst. 3 písm. a) zákona č. 541/2020 Sb., o odpadech, ve znění pozdějších předpisů, jsou záměrem dotčeny. Dotčený orgán k záměru nemá připomínky a vydává

souhlasné závazné stanovisko

Odůvodnění:

Po vyhodnocení předložené žádosti podle zákona č. 541/2020 Sb., o odpadech, ve znění pozdějších předpisů, vydal dotčený orgán souhlasné závazné stanovisko bez podmínek.

Po vyhodnocení předložené žádosti podle zákona č. 541/2020 Sb., o odpadech, ve znění pozdějších předpisů, která řeší:

Propustek v km 35,061 - Oprava stávajícího propustku bude spočívat v jeho kompletní demolici a výstavbě nového kolmého trubního propustku, který bude vyhovovat průtoku KNP. Nový trubní propustek bude mít šířku 8,700m a sklon 1,00%. Bude zřízen v profilu DN=600mm a proveden jako kolmý z hrdlových ŽB-trub uložených do železobetonového zesíleného základu. Propustek bude proveden na vtok a výtoku se šikmými čely. Svahy drážního tělesa budou odlážděny dlažbou z lomového kamene do betonového lože. Na návodní straně bude provedeno odláždění dlažbou z lomového kamene do betonového lože ukončené příčnými prahy a zpevnění příkopu z betonových příkopových tvárnic. Na povodní straně bude provedeno odláždění dlažbou z lomového kamene do betonového lože ukončené příčným. Železniční svršek vyjmut a zřízen v délce cca 4,00m budou využity stávající kolejnice, betonové pražce a drobné kolejivo, bude provedeno nové šterkové lože.

Propustek v km 35,532 - Oprava stávajícího propustku bude spočívat v jeho kompletní demolici a výstavbě nového téměř kolmého trubního propustku, který bude vyhovovat průtoku KNP. Nový

trubní propustek bude mít šířku 11,193m a sklon 3,50%. Bude zřízen v profilu DN=1000mm a proveden z patkových ŽB-trub uložených na základovou desku. Propustek bude proveden na vtoku a výtoku se šikmými čely. Svahy drážního tělesa budou odlážděny dlažbou z lomového kamene do betonového lože. Na návodní a povodní straně bude provedeno odláždění dlažbou z lomového kamene do betonového lože ukončené příčnými prahy. Železniční svršek vyjmut a zřízen v délce cca 6,00m budou využity stávající kolejnice, betonové pražce a drobné kolejivo, bude provedeno nové šterkové lože.

Propustek v km 35,891 - Oprava stávajícího propustku bude spočívat v jeho kompletní demolici a výstavbě nového kolmého trubního propustku, který bude vyhovovat průtoku KNP. Nový trubní propustek bude mít šířku 14,167m a sklon 2,00%. Bude zřízen v profilu DN=1000mm a proveden z patkových ŽB-trub uložených na základovou desku. Propustek bude proveden na vtoku a výtoku se šikmými čely. Svahy drážního tělesa budou odlážděny dlažbou z lomového kamene do betonového lože. Na návodní a povodní straně bude provedeno odláždění dlažbou z lomového kamene do betonového lože ukončené příčnými prahy. Železniční svršek vyjmut a zřízen v délce cca 8,00m budou vloženy užití kolejnice délky 12,50m, dřevěné pražce a drobné kolejivo, bude provedeno nové šterkové lože a nové pryžové podložky.

Propustek v km 36,338 - Oprava stávajícího propustku bude spočívat v jeho kompletní demolici a výstavbě nového téměř kolmého trubního propustku, který bude vyhovovat průtoku KNP. Nový trubní propustek bude mít šířku 10,196m a sklon 3,00%. Bude zřízen v profilu DN=1000mm a proveden z patkových ŽB-trub uložených na základovou desku. Propustek bude proveden na vtoku a výtoku se šikmými čely. Svahy drážního tělesa budou odlážděny dlažbou z lomového kamene do betonového lože. Na návodní a povodní straně bude provedeno odláždění dlažbou z lomového kamene do betonového lože ukončené příčnými prahy. Železniční svršek vyjmut a zřízen v délce cca 6,00m budou využity stávající kolejnice, dřevěné a betonové pražce a drobné kolejivo, bude provedeno nové šterkové lože.

Propustek v km 36,633 - Stávající propustek bude zrušen bez náhrady. Vtok i výtok propustku není v terénu znatelný a neplní svou funkci. Železniční svršek vyjmut a zřízen v délce cca 10,00m budou využity stávající kolejnice, dřevěné pražce a drobné kolejivo, bude provedeno nové šterkové lože.

Poučení:

Podle § 12 zákona o odpadech má každý při své činnosti nebo v rozsahu své působnosti povinnost předcházet vzniku odpadů, omezovat jejich množství a nebezpečné vlastnosti; odpady, jejichž vzniku nelze zabránit, musí být využity, případně odstraněny způsobem, který neohrožuje lidské zdraví a životní prostředí a který je v souladu s tímto zákonem a se zvláštními právními předpisy.

Podle § 13 zákona o odpadech je každý povinen nakládat s odpady a zbavovat se jich pouze způsobem stanoveným tímto zákonem a ostatními právními předpisy vydanými na ochranu životního prostředí.

Postupovat dle § 15 zákona o odpadech, povinnosti původce odpadu.

Vyřizuje: Bc. Marek Javorský

3. Územní plánování

Závazná část:

Veřejné zájmy, které dotčený orgán hájí podle § 6 odst. 1 písm. e), § 96b zákona č. 183/2006 Sb., o územním plánování a stavebním řádu (stavební zákon), ve znění pozdějších předpisů, jsou záměrem dotčeny. Dotčený orgán k záměru nemá připomínky a vydává
souhlasné závazné stanovisko.

Odůvodnění:

Platnost závazného stanoviska je dle ustanovení § 96b odst. 5 stavebního zákona 2 roky ode dne vydání. Platnost lze dle ustanovení § 96b odst. 6 prodloužit, pokud se nezmění podmínky v území.

Závazné stanovisko nepozbývá platnosti:

- a) bylo-li na základě žádosti podané v době jeho platnosti vydáno územní rozhodnutí, společné povolení nebo jiné obdobné rozhodnutí podle jiného zákona a toto rozhodnutí nabylo právní moci,
- b) byla-li na základě návrhu veřejnoprávní smlouvy nahrazující územní rozhodnutí nebo společné povolení podané v době jeho platnosti uzavřena veřejnoprávní smlouva a tato veřejnoprávní smlouva nabyla účinnosti, nebo
- c) nabyli-li právních účinků územní souhlas nebo společný územní souhlas a souhlas s provedením ohlášeného stavebního záměru vydaný k oznámení stavebního záměru učiněného v době platnosti závazného stanoviska.

Dostane-li se toto závazné stanovisko do rozporu s politikou územního rozvoje nebo s územně plánovací dokumentací, která byla vydána po vydání závazného stanoviska, orgán územního plánování, který závazné stanovisko vydal, je nahradí z moci úřední novým závazným stanoviskem.

Vyřizuje: Ivana Oršová

Odůvodnění koordinovaného závazného stanoviska:

Městský úřad Vítkov obdržel dne 15.11.2021 žádost o vydání koordinovaného závazného stanoviska k výše uvedenému záměru. Podkladem pro vydání stanoviska byla předložená dokumentace záměru. Dne 26. 11. byla žadateli zaslána výzva o prodloužení lhůty pro vydání koordinovaného závazného stanoviska o 30 dnů, MUVI 31047/2021.

Vzhledem k tomu, že dotčeným orgánem podle zvláštních právních předpisů je tentýž orgán veřejné správy, vydal Městský úřad Vítkov v souladu s ustanovením § 4 odst. 7 stavebního zákona koordinované závazné stanovisko, zahrnující požadavky na ochranu všech dotčených veřejných zájmů, které hájí. Požadavky na ochranu dotčených veřejných zájmů nejsou v rozporu. Odůvodnění závazných stanovisek jednotlivých dotčených orgánů jsou uvedeny u jednotlivých stanovisek.

Bc. Marek Sommer
referent odboru výstavby, územního plánování a životního prostředí


Obdrží:

Do datové schránky:

IM-Projekt, inženýrské a mostní konstrukce, s.r.o., IDDS: 3dtbsqc
sídlo: Vodní č.p. 970/1, Staré Brno, 602 00 Brno 2

The map shows a topographic representation of the area around Stávba. The proposed railway line is indicated by a dashed line. Key features include the 'STÁVBA' (Station) area, the 'MAD BUDŠKOU' (MAD BUDŠKOU) line, and the 'MAD BUDŠKOU' (MAD BUDŠKOU) line. The map also shows the 'MAD BUDŠKOU' (MAD BUDŠKOU) line and the 'MAD BUDŠKOU' (MAD BUDŠKOU) line. The map is oriented with North at the top.

ČJ.MUVI. 72 46/2022

OZNAČENÍ	POPIS ZMĚNY			DATUM	PODPIS
HIP	ZODP. PROJEKTANT	VYPRACOVAL	KONTROLOVAL	GENERÁLNÍ PROJEKTANT IM-PROJEKT INŽENÝRSKÉ A MOSTNÍ KONSTRUKCE s.r.o. VODNÍ 1, 602 00 BRNO TEL: 533 446 080-2 FAX: 533 446 089 im-projekt@im-projekt.cz PROJEKT www.im-projekt.cz	
ING. TOMAŠ GROSS	ING. MARTIN VAŠÁK	ING. TOMAŠ GROSS	ING. MARTIN VAŠÁK		
<i>Gross</i>	<i>Mr. Vašák</i>	<i>Gross</i>	<i>Mr. Vašák</i>		
OBJEDNATEL: SPRÁVA ŽELEZNIC, S.O. DLÁŽEBNÁ 10037, 110 00 PRAHA 1					
KRAJ: MORAVSKOSLEZSKÝ	ORP: Vřtšov	KATASTR: SVITÁVČOVCE, BUDŠOV NAD BUDŠOVICEMI			
STAVBA: PROPUSTKY V KM 35,061; 35,532; 35,891; 36,338 A 36,633					
ČÁST: TRATI SUCHDOL N/O - BUDIŠOV N/B					
SITUACE STAVBY					
PŘÍLOHA: PŘEHLEDNÁ SITUACE OBLASTI STAVBY					
C.1					

[illegible]

Doručenka datové zprávy

Věc: závazné stanovisko (2021): 201 - "Propustky v km 35,061; 35,532; 35,891; 36,338 a 36,633 trati Suchd
ID zprávy: 988865210
Datum a čas dodání: 14.01.2022 v 12:40:01
Datum a čas doručení: 14.01.2022 v 13:57:28

Adresát: IM-Projekt, inženýrské a mostní konstrukce, s.r.o., Vodní 970/1, 60200 Brno, CZ
ID schránky: 3dtbsqc

Zmocnění: Nezádáno
Odstavec: Nezádáno
Naše číslo jednací: MUVI 1246/2022
Naše spisová značka: ovúpžp/3479/2021/Ku
Vaše číslo jednací: Nezádáno
Vaše spisová značka: Nezádáno
K rukám: Nezádáno
Do vlastních rukou: Ne
Doručení fikcí zakázáno: Ne

Události zprávy:

14.01.2022 v 12:40:01 EV0: Datová zpráva byla podána.
14.01.2022 v 12:40:01 EV5: Datová zpráva byla dodána do datové schránky příjemce. Je-li příjemcem datové zprávy orgán veřejné moci vystupující v postavení orgánu veřejné moci, byla datová zpráva tímto okamžikem doručena.
14.01.2022 v 13:57:28 EV12: Přihlásila se pověřená osoba s právem přístupu ke zprávě ve smyslu § 8, odst. 6 zákona č. 300/2008 Sb., v platném znění. Datová zpráva je nyní doručena. Případné dřívější datum doručení fikcí nebo doručení dodáním do schránky orgánu veřejné moci není dotčeno.



MUBUX003PVNW

Město Budišov nad Budišovkou

Halaškovovo náměstí č. 2, 747 87 Budišov nad Budišovkou

Váš dopis zn.: 21461

Naše zn: MUBU 4065/2021

Vyřizuje: Ing. Kateřina Bečicová

E-mail: k.becicova.mu@budisovnb.cz

Telefon: 556 312 046

Datum: 25.11.2021

Mgr. Markéta Vaněčková

IM-Projekt

Vodní 1

602 00 Brno

ID DS: 3dtbsqc

Žádost o vyjádření ke stavebnímu řízení - sdělení

Na základě Vaší žádosti ze dne 16.11.2021 o vyjádření ke stavebnímu řízení „Propustky v km 35,061; 35,532; 35,891; 36,338 a 36,633 trati Suchdol n/O – Budišov nad Budišovkou“, které řeší rekonstrukci železničních propustků v km 35,061; 35,532; 36,338 a 36,633 jednokolejné trati Suchdol nad Odrou – Budišov nad Budišovkou, Vám sdělujeme, že s navrhovanou stavbou **souhlasíme a nemáme k ní námitky.**

Předkládaný stavební záměr řeší rekonstrukci výše uvedených železničních propustků, které jsou ve špatném technickém stavu a nachází se v k.ú. Svatoňovice a Budišov nad Budišovkou.

S pozdravem

Ing. Pavel Jílek
místostarosta

Město Budišov nad Budišovkou
městský úřad
Halaškovovo nám. 2, PSČ 747 87
IČ: 00299898 -24-

Telefon
556312030
556312050 – Fax

Bankovní spojení
ČSOB a.s. Ostrava
216062112/0300

IČO 00299898
DIČ CZ00299898

Návštěvní dny
pondělí a středa

Doručenka datové zprávy

Věc: Žádost o vyjádření ke stavebnímu řízení - sdělení
ID zprávy: 971603247
Datum a čas dodání: 26.11.2021 v 07:05:16
Datum a čas doručení: 26.11.2021 v 10:08:36

Adresát: IM-Projekt, inženýrské a mostní konstrukce, s.r.o., Vodní 970/1, 60200 Brno, CZ
ID schránky: 3dtbsqc

Zmocnění: Nežadáno
Odstavec: Nežadáno
Naše číslo jednací: MUBU 4065/2021
Naše spisová značka: Nežadáno
Vaše číslo jednací: 21461
Vaše spisová značka: Nežadáno
K rukám: Nežadáno
Do vlastních rukou: Ne
Doručení fikcí zakázáno: Ne

Události zprávy:

26.11.2021 v 07:05:16 EV0: Datová zpráva byla podána.
26.11.2021 v 07:05:16 EV5: Datová zpráva byla dodána do datové schránky příjemce. Je-li příjemcem datové zprávy orgán veřejné moci vystupující v postavení orgánu veřejné moci, byla datová zpráva tímto okamžikem doručena.
26.11.2021 v 10:08:36 EV12: Přihlásila se pověřená osoba s právem přístupu ke zprávě ve smyslu § 8, odst. 6 zákona č. 300/2008 Sb., v platném znění. Datová zpráva je nyní doručena. Případné dřívější datum doručení fikcí nebo doručení dodáním do schránky orgánu veřejné moci není dotčeno.



Obec SVATOŇOVICE

Obecní úřad Svatoňovice
Svatoňovice 70
747 87 pošta Budišov n./Bud.

I.Č.: 00849979

Č.j. : 355/2021

Spis zn. :

Váš dopis ze dne: 15.11.2021

č.j., spis. zn.: 21460

Vyřizuje : Kazdová

Tel., fax : 556 305 465

E-mail : obec@svatonovice.cz

Datum : 05.01.2022

IM-Projekt,

inženýrské a mostní konstrukce, s.r.o.

Vodní 1

602 00 BRNO

Věc: Vyjádření ke stavbě

Obec Svatoňovice souhlasí se stavbou dle projektové dokumentace stavby: Propustky v km 35,061; 35,532; 35,891; 36,338 a 36,633 trati Suchdol n/O - Budišov n/B.

Tento souhlas je vydán pro účel stavebního řízení.

Otisk razítka

Miroslav
Kuric

Digitálně podepsal
Miroslav Kuric
Datum: 2022.01.05
15:21:20 +01'00'

Miroslav Kuric
starosta obce

Doručenka datové zprávy

Věc: Propustky v km 35,061; 35,532; 35,891; 36,338 a 36,633 trati Suchdol n/O - Budišov n/B
ID zprávy: 984636125
Datum a čas dodání: 05.01.2022 v 15:23:40
Datum a čas doručení: 05.01.2022 v 16:08:53

Adresát: IM-Projekt, inženýrské a mostní konstrukce, s.r.o., Vodní 970/1, 60200 Brno, CZ
ID schránky: 3dtbsqc

Zmocnění: Nezádáno
Odstavec: Nezádáno
Naše číslo jednací: 355/2021
Naše spisová značka: Nezádáno
Vaše číslo jednací: Nezádáno
Vaše spisová značka: Nezádáno
K rukám: Nezádáno
Do vlastních rukou: Ne
Doručení fikcí zakázáno: Ne

Události zprávy:

05.01.2022 v 15:23:40 EV0: Datová zpráva byla podána.
05.01.2022 v 15:23:40 EV5: Datová zpráva byla dodána do datové schránky příjemce. Je-li příjemcem datové zprávy orgán veřejné moci vystupující v postavení orgánu veřejné moci, byla datová zpráva tímto okamžikem doručena.
05.01.2022 v 16:08:53 EV12: Přihlásila se pověřená osoba s právem přístupu ke zprávě ve smyslu § 8, odst. 6 zákona č. 300/2008 Sb., v platném znění. Datová zpráva je nyní doručena. Případné dřívější datum doručení fikcí nebo doručení dodáním do schránky orgánu veřejné moci není dotčeno.



HASIČSKÝ ZÁCHRANNÝ SBOR MORAVSKOSLEZSKÉHO KRAJE

Výškovická 40, 700 30 Ostrava-Zábřeh




Čj.: HSOS-9903-2/2021

Vyřizuje: Ing. Libor Hoblík
Tel.: 950 745 122
E-mail: libor.hoblik@hzsmask.cz

Opava 16. prosince 2021

Počet listů:
Přílohy: -
PID: HZSTX00DPJYF



-viz rozdělovník-

Usnesení o odložení věci

Hasičský záchranný sbor Moravskoslezského kraje (dále také „HZS MSK“) jakožto správní orgán příslušný dle ustanovení § 7 odst. 4 písm. a) zákona č. 320/2015 Sb., o Hasičském záchranném sboru České republiky a o změně některých zákonů (zákon o hasičském záchranném sboru), ve znění pozdějších předpisů, a dle § 26 odst. 2 písm. b) zákona č. 133/1985 Sb., o požární ochraně, ve znění pozdějších předpisů (dále i „zákon o požární ochraně“), k výkonu státního požárního dozoru rozhodl na základě § 40 odst. 1 zákona o požární ochraně, v souladu s § 43 odst. 1 písm. b) zákona č. 500/2004 Sb., správní řád, ve znění pozdějších předpisů (dále jen „správní řád“) takto:

Žádost IM-Projekt, inženýrské a mostní konstrukce, s.r.o. ze dne 18.11.2021 o vydání závazného stanoviska ke stavbě propustků

se odkládá, neboť je podáním, k jehož vyřízení není věcně příslušný žádný správní orgán.

Odůvodnění

Hasičskému záchrannému sboru Moravskoslezského kraje byla dne 18.11.2021 doručena žádost společnosti IM-Projekt, inženýrské a mostní konstrukce, s.r.o. o vydání závazného stanoviska ke stavebnímu řízení.

Dle předložené projektové dokumentace k uvedené stavbě se jedná o stavbu propustků, které jsou považovány dle § 6 odst. 1 písm. a) vyhlášky č. 460/2021 Sb., o kategorizaci staveb z hlediska požární bezpečnosti a ochrany obyvatelstva za stavbu kategorie 0, u níž se dle § 40 odst. 1 zákona o požární ochraně **státní požární dozor** v rozsahu podle § 31 odst. 1 písm. b) a c) **nevykonává**.

S ohledem na výše uvedené HZS MSK tímto usnesením dle § 43 odst. 1 písm. b) správního řádu věc odkládá, neboť k vyřízení předmětného podání není příslušný, stejně jako žádný jiný správní orgán.

Poučení

Proti tomuto usnesení se lze do 15 dnů ode dne doručení jeho písemného vyhotovení odvolat k Ministerstvu vnitra – generálnímu ředitelství Hasičského záchranného sboru České republiky, a to podáním učiněným u Hasičského záchranného sboru Moravskoslezského kraje, Výškovická 40, 700 30 Ostrava-Zábřeh nebo prostřednictvím datové schránky ID DS: spdaive.

Lhůta pro podání odvolání se počítá ode dne následujícího po doručení písemného vyhotovení usnesení, nejpozději však po uplynutí desátého dne ode dne, kdy bylo nedoručené a uložené usnesení připraveno k vyzvednutí či bylo dodáno do datové schránky.
Odvolání nemá odkladný účinek.

plk. Ing. Kamil Pastuszek
ředitel územního odboru Opava

Rozdělovník:

IM-Projekt, inženýrské a mostní konstrukce, s.r.o. Vodní 1, 602 00 Brno

Správa železnic, státní organizace, Oblastní ředitelství Ostrava, Muglinovská 1038, 702 00 Ostrava

Doručenka datové zprávy

Věc: Stanovisko - Propustky v km 35,061; 35,532; 35,891; 36,338 a 36,633 trati
Suchdol n/O - Budišov n/B

ID zprávy: 979240798

Datum a čas dodání: 17.12.2021 v 13:10:43

Datum a čas doručení: 17.12.2021 v 13:34:50

Adresát: IM-Projekt, inženýrské a mostní konstrukce, s.r.o., Vodní 970/1, 60200 Brno,
CZ

ID schránky: 3dtbsqc

Zmocnění: Nezádáno

Odstavec: Nezádáno

Naše číslo jednací: HSOS- 9903-2/2021

Naše spisová značka: HSOS - 9903/2021

Vaše číslo jednací: Nezádáno

Vaše spisová značka: Nezádáno

K rukám: Nezádáno

Do vlastních rukou: Ne

Doručení fikcí zakázáno: Ne

Události zprávy:

17.12.2021 v 13:10:43 EV0: Datová zpráva byla podána.

17.12.2021 v 13:10:43 EV5: Datová zpráva byla dodána do datové schránky příjemce. Je-li příjemcem datové zprávy orgán veřejné moci vystupující v postavení orgánu veřejné moci, byla datová zpráva tímto okamžikem doručena.

17.12.2021 v 13:34:50 EV12: Přihlásila se pověřená osoba s právem přístupu ke zprávě ve smyslu § 8, odst. 6 zákona č. 300/2008 Sb., v platném znění. Datová zpráva je nyní doručena. Případné dřívější datum doručení fikcí nebo doručení dodáním do schránky orgánu veřejné moci není dotčeno.

Krajská hygienická stanice Moravskoslezského kraje se sídlem v Ostravě

NA BĚLIDLE 7, 702 00 OSTRAVA

VÁŠ DOPIS ZN.:
ZE DNE: 15.11-2021
SPIS. ZNAČKA: S-KHSMS 122443/2021/OP/HOK
ČÍSLO JEDNACÍ: KHSMS 122443/2021/OP/HOK
VYŘIZUJE: RNDr. Iveta Nováková
TEL.: 553668855
E-MAIL: iveta.novakova@khsova.cz

DATUM: 16.11.2021

IM-Projekt,
Inženýrské a mostní konstrukce, s.r.o.
Vodní 1
602 00 Brno

Nedotčený správní úřad

Krajská hygienická stanice Moravskoslezského kraje se sídlem v Ostravě jako orgán ochrany veřejného zdraví posoudila podání Správy železnic, s.o. v zastoupení kanceláře IM-Projekt, ve věci „**Propustky v km 35,061; 35,532; 35,891; 36,338 a 36,633 trati Suchdol n/O –Budišov n/B**“ z hlediska zájmů jím chráněných ve smyslu § 77 zákona č. 258/2000 Sb., o ochraně veřejného zdraví a o změně některých zákonů, ve znění pozdějších předpisů (dále jen „zákon č. 258/2000 Sb.“). Dokumentace řeší rekonstrukci stávajících propustků.

Po posouzení z hlediska požadavků ochrany veřejného zdraví dospěl orgán ochrany veřejného zdraví k závěru, že v uvedené věci **nejsou dotčeny zájmy jím chráněné**, a proto neplní úkoly dotčeného orgánu podle § 82 odst. 2 písm. i) zákona č. 258/2000 Sb. a v řízení podle § 149 zákona č. 500/2004 Sb., správní řád, ve znění pozdějších předpisů, **n e v y d á v á** závazné stanovisko.

RNDr. Iveta Nováková, v.r.
vedoucí oddělení hygieny obecné a komunální
Krajské hygienické stanice Moravskoslezského kraje
se sídlem v Ostravě
územní pracoviště Opava

Rozdělovník:

Počet výtisků vyhotoveného dokumentu: 2

1x adresát počet listů 1 DS

1x KHS, oddělení HOK, počet listů 1

IČ: 71009167
ID datové schránky: w8pai4f
web: www.khsova.cz

Úřední hodiny:
pondělí, středa 8:00 – 17:00

Doručenka datové zprávy


Věc: vyjádření - Propustky v km 35,061; 35,532; 35,891; 36,338 a 36,633 trati
Suchdol n/O - Budišov n/B
ID zprávy: 968571882
Datum a čas dodání: 18.11.2021 v 07:52:19
Datum a čas doručení: 18.11.2021 v 11:27:54

Adresát: IM-Projekt, inženýrské a mostní konstrukce, s.r.o., Vodní 970/1, 60200 Brno,
CZ
ID schránky: 3dtbsqc

Zmocnění: Nežadáno
Odstavec: Nežadáno
Naše číslo jednací: KHSMS 122443/2021
Naše spisová značka: S-KHSMS 122443/2021/2
Vaše číslo jednací: D21-455
Vaše spisová značka: Nežadáno
K rukám: Nežadáno
Do vlastních rukou: Ne
Doručení fikcí zakázáno: Ne

Události zprávy:

18.11.2021 v 07:52:19 EV0: Datová zpráva byla podána.
18.11.2021 v 07:52:19 EV5: Datová zpráva byla dodána do datové schránky příjemce. Je-li příjemcem datové zprávy orgán veřejné moci vystupující v postavení orgánu veřejné moci, byla datová zpráva tímto okamžikem doručena.
18.11.2021 v 11:27:54 EV12: Přihlásila se pověřená osoba s právem přístupu ke zprávě ve smyslu § 8, odst. 6 zákona č. 300/2008 Sb., v platném znění. Datová zpráva je nyní doručena. Případné dřívější datum doručení fikcí nebo doručení dodáním do schránky orgánu veřejné moci není dotčeno.



KRAJSKÝ ÚŘAD

MORAVSKOSLEZSKÝ KRAJ

Odbor životního prostředí a zemědělství

28. října 117, 702 18 Ostrava



Váš dopis zn.:

Ze dne:

Čj.:

Sp. zn.:

MSK 141776/2021

ŽPZ/25312/2021/Mac

204. V5 N

Vyřizuje:

Telefon:

Fax:

E-mail:

Datum:

Mgr. Tereza Macurová

595 622 691

595 622 126

posta@msk.cz

19. 11. 2021

IM-Projekt inženýrské a mostní konstrukce,

s.r.o.

IČO 276 89 328

Vodní 1

602 00 Brno

„Propustky v km 35,061; 35,532; 35,891; 36,338 a 36,633 trati Suchdol n/O – Budišov n/B“ – stanovisko dle § 45i zákona č. 114/1992 Sb., o ochraně přírody a krajiny, ve znění pozdějších předpisů

Krajský úřad Moravskosleského kraje, odbor životního prostředí a zemědělství (dále jen „krajský úřad“), příslušný podle § 77a odst. 4 písm. n) zákona č. 114/1992 Sb., o ochraně přírody a krajiny, ve znění pozdějších předpisů (dále „zákon o ochraně přírody a krajiny“), obdržel dne 15. 11. 2021 žádost právnické osoby IM-Projekt inženýrské a mostní konstrukce, s.r.o., IČO 276 89 328, se sídlem Vodní 1, 602 00 Brno (dále jen „žadatel“), o stanovisko podle § 45i odst. 1 zákona o ochraně přírody a krajiny k záměru „Propustky v km 35,061; 35,532; 35,891; 36,338 a 36,633 trati Suchdol n/O n/B“, realizovaného na pozemku parc. č. 2942 v k. ú. Svatoňovice a pozemku parc. č. 4490 v k. ú. Budišov nad Budišovkou.

Krajský úřad posouzením žádosti podle § 45i odst. 1 zákona o ochraně přírody a krajiny dospěl k závěru, že záměr „Propustky v km 35,061; 35,532; 35,891; 36,338 a 36,633 trati Suchdol n/O n/B“, umístovaný na pozemku parc. č. 2942 v k. ú. Svatoňovice, obec Svatoňovice a pozemku parc. č. 4490 v k. ú. Budišov nad Budišovkou, obec Budišov nad Budišovkou nemůže mít, samostatně nebo ve spojení s jinými koncepcemi nebo záměry, významný vliv na předmět ochrany nebo celistvost evropsky významné lokality nebo ptačí oblasti.

Odůvodnění

Krajský úřad obdržel dne 15. 11. 2021 žádost žadatele o stanovisko podle § 45i odst. 1 zákona o ochraně přírody a krajiny z hlediska posouzení vlivů na evropsky významné lokality a ptačí oblasti k záměru „Propustky v km 35,061; 35,532; 35,891; 36,338 a 36,633 trati Suchdol n/O n/B“, jehož předmětem je rekonstrukce železničních propustků jednokolejné trati Suchdol nad Odrou – Budišov nad Budišovkou. Všechny propustky sloužící k převedení srážkových vod pod trať a jsou ve špatném stavebně technickém stavu. Záměr bude realizován na pozemku parc. č. 2942 v k. ú. Svatoňovice a pozemku parc. č. 4490 v k. ú. Budišov nad Budišovkou.

Elektronický podpis
Certifikát autora podpisu :
Jméno : Ing. Monika Ryšková
Vydal : PostSignum Qualified C...



WWW.I
Platnost do : 13.10.2024 12:39:42-000 +02:0

Elektronický podpis : 22.11.2021
Certifikát autora podpisu :
Jméno : Ing. Monika Ryšková
Vydal : PostSignum Qualified C...
Platnost do : 13.10.2024 12:39:42-000 +02:0

V místě plánovaného záměru se nenachází žádná evropsky významná lokalita nebo ptačí oblast, přímé vlivy záměru na předměty ochrany a celistvost těchto lokalit jsou tak jednoznačně vyloučeny. Nejblíží lokalita vzdálena cca 2,75 km jižním směrem je ptačí oblast Libavá, kód lokality CZ0711019 (dále jen PO Libavá). Předmětem ochrany PO Libavá je druh chřástal polní (*Crex crex*) a jeho biotopy. Na základě charakteru záměru, jeho umístění a rozsahu tak lze jednoznačně konstatovat, že se případné vlivy omezují pouze na dotčené území a lze zcela vyloučit i dálkový vliv na všechny evropsky významné lokality a ptačí oblasti.

Na základě výše uvedeného krajský úřad konstatuje, že nedojde k významnému ovlivnění předmětu ochrany a celistvosti evropsky významných lokalit a ptačích oblastí.

Krajský úřad při posouzení vycházel z národního seznamu evropsky významných lokalit, který je stanoven nařízením vlády č. 318/2013 Sb., o stanovení národního seznamu evropsky významných lokalit, ve znění pozdějších předpisů a z nařízení vlády, kterými jsou ve smyslu § 45e zákona o ochraně přírody a krajiny stanoveny ptačí oblasti.

Poučení

Toto stanovisko nenahrazuje jiná správní opatření a rozhodnutí, která se k posuzovanému záměru vydávají podle zvláštních předpisů.

Ing. Monika Ryšková
vedoucí oddělení
ochrany přírody a zemědělství

Doručenka datové zprávy

Věc: Stanovisko podle § 45i zákona č. 114/1992 Sb.
ID zprávy: 970222122
Datum a čas dodání: 23.11.2021 v 09:18:54
Datum a čas doručení: 23.11.2021 v 10:55:20

Adresát: IM-Projekt, inženýrské a mostní konstrukce, s.r.o., Vodní 970/1, 60200 Brno,
CZ
ID schránky: 3dtbsqc

Zmocnění: Nežadáno
Odstavec: Nežadáno
Naše číslo jednací: MSK 141776/2021
Naše spisová značka: ŽPZ/25312/2021/Mac
Vaše číslo jednací: D21-456
Vaše spisová značka: Nežadáno
K rukám: Nežadáno
Do vlastních rukou: Ne
Doručení fikcí zakázáno: Ne

Události zprávy:

23.11.2021 v 09:18:53 EV0: Datová zpráva byla podána.
23.11.2021 v 09:18:54 EV5: Datová zpráva byla dodána do datové schránky příjemce. Je-li příjemcem datové zprávy orgán veřejné moci vystupující v postavení orgánu veřejné moci, byla datová zpráva tímto okamžikem doručena.
23.11.2021 v 10:55:20 EV12: Přihlásila se pověřená osoba s právem přístupu ke zprávě ve smyslu § 8, odst. 6 zákona č. 300/2008 Sb., v platném znění. Datová zpráva je nyní doručena. Případné dřívější datum doručení fikcí nebo doručení dodáním do schránky orgánu veřejné moci není dotčeno.



Váš dopis zn.: D21-458
Ze dne: 15.11.2021

**IM-Projekt, inženýrské a mostní
konstrukce, s.r.o.**

Naše zn.: POD/21782/2021/923/2/841.08
Vyřizuje: Kateřina Fochtová, Ing.
Tel.: 596 657 273
E-mail: Katerina.Fochtova@pod.cz
Datum: 23.11.2021

Vodní 970/1
60200 Brno

**Propustky v km 35,061; 35,532; 35,891; 36,338 a 36,633 trati Suchdol n/O – Budišov n/B -
stanovisko správce povodí**

Dne 15.11.2021 jste nás požádali o stanovisko k projektové dokumentaci pro územní řízení výše uvedené stavby.

Jedná se o rekonstrukci propustků, které nepřevádějí žádné vodní toky.

Propustek v km 35,061 bude vybourán a nahrazen propustkem DN 600.

Propustky v km 35,532; 35,891 a 36,338 budou rovněž vybourány a nahrazeny profilem DN 1000.
Propustek v km 36,633 bude zrušen bez náhrady.

Doporučujeme, aby v rámci rekonstrukce propustku v km 35,061 byl navržen rovněž profil DN 1000 (případně alespoň DN 800). Navržený profil DN 600 se bude zanášet a bude velmi obtížné takto malý profil čistit.

Z hlediska správce povodí nemáme k záměru dalších připomínek a jeho realizace je možná.

Stavba je navržena v povodí vodního útvaru HOD_0040 Budišovka od pramene po ústí do toku Odry. Ekologický stav tohoto útvaru byl vyhodnocen jako střední. U vodního útvaru se předpokládá nedosažení dobrého chemického stavu. Celkový stav tohoto útvaru byl vyhodnocen jako nevyhovující.

Správce povodí posoudil vliv záměru na stav a potenciál útvarů povrchových vod a na stav útvarů podzemních vod podle "Metodického pokynu k posouzení možnosti vlivu záměru na stav dotčených vodních útvarů, MZe a MŽP, 02/2018".

Z hlediska zájmů daných platným Národním plánem povodí Odry a Plánem dílčího povodí Horní Odry (ustanovení § 24 až § 26 vodního zákona) je uvedený záměr možný, protože lze předpokládat, že záměrem nedojde ke zhoršení chemického stavu a ekologického stavu dotčených útvarů povrchových vod a chemického stavu a kvantitativního stavu útvarů podzemních vod, a že nebude znemožněno dosažení jejich dobrého stavu.

Toto hodnocení vychází z posouzení souladu daného záměru s výše uvedenými platnými dokumenty.

Záměr je v souladu s Plánem pro zvládání povodňových rizik v povodí Odry.

Platnost tohoto stanoviska je dva roky od data vydání.

Ing. Lukáš Pavlas
vedoucí odboru
vodohospodářských koncepcí a informací

Pavlas L.

Povodí Odry

státní podnik 230

701 26 Ostrava, Varenská 49
IČ: 70890021 DIČ: CZ70890021

**Sekce nakládání s majetkem Ministerstva obrany
odbor ochrany územních zájmů a státního odborného dozoru**

Tychonova 1, Praha 6, PSČ 160 01, datová schránka hjyaavk

Sp.zn.: 122256/2021-1150-OÚZ-BR
SpMO: 12747/2021-1150-713

Brno 8. prosince 2021

IM-Projekt, inženýrské a mostní konstrukce, s.r.o.
IČ: 27689328
Vodní 1
602 00 Brno

Závazné stanovisko pro stavební řízení

Propustky v km 35,061; 35,532; 35,891; 36,338 a 36,633 trati Suchdol n/O - Budišov n/B, k.ú. Svatoňovice

Odbor ochrany územních zájmů a státního odborného dozoru, Sekce nakládání s majetkem, **Ministerstvo obrany**, v souladu se zmocněním v § 175 odst. 1 zákona č. 183/2006 Sb., o územním plánování a stavebním řádu (stavební zákon), ve znění pozdějších předpisů (dále jen „stavební zákon“), ve smyslu zákona č. 222/1999 Sb., o zajišťování obrany České republiky, ve znění pozdějších předpisů (dále jen „zákon o zajišťování obrany ČR“), a v souladu s Rozkazem ministra obrany č. 39/2011 - Zabezpečení výkonu působnosti MO ve věcech územního plánování a stavebního řádu, v platném znění, **vydává** ve smyslu § 4 odst. 2 písm. a) stavebního zákona pro potřeby vedeného řízení

souhlasné závazné stanovisko

k záměru demolice a náhrady propustků na trati Suchdol n/O – Budišov, k.ú. Svatoňovice tak, jak byl doložen v písemné a grafické dokumentaci.

Odůvodnění:

Ministerstvo obrany v souladu se zmocněním v § 175 odst. 1 stavebního zákona, dle § 161 téhož zákona a zákona o zajišťování obrany ČR provedlo po obdržení vaší žádosti o vydání závazného stanoviska dotčeného orgánu vyhodnocení předloženého záměru, prověřilo evidenci technické infrastruktury v jeho vlastnictví. Odbor ochrany územních zájmů a státního odborného dozoru SNM MO neeviduje inženýrské sítě a podzemní telekomunikační vedení, které by byly s daným stavebním záměrem v kolizi.

Daný stavební záměr je lokalizován v územích vymezených Ministerstvem obrany v souladu s § 175 stavebního zákona u stavebních úřadů. Tato vymezená území Ministerstva obrany jsou shodná s údaji o území poskytovanými Ministerstvem obrany pro ÚAP a jejich součástí jsou podrobné specifikace podmínek ve vymezeném území Ministerstva obrany a zákonná určení. Po posouzení stavebního záměru odbornými složkami Ministerstvo obrany konstatuje, že předložený stavební záměr není v rozporu se zájmy Ministerstva obrany a nekoliduje s ochranou zájmů Ministerstva obrany (viz ÚAP - jev 119).

Realizace stavebního záměru provedená v souladu s předloženou projektovou dokumentací neohroží naplnění veřejného zájmu na zajištění obrany a bezpečnosti státu.

Toto závazné stanovisko Ministerstva obrany je platné 2 roky a musí být vyžádáno znovu, nebude-li během této doby stavba zahájena nebo dojde-li ke změnám v umístění, výšce nebo rozsahu stavby.

Kontaktní osoba: Bc. Zuzana Pernicová, tel. 973 445 760.

Bc. Zuzana Pernicová
vrchní rada
oddělení ochrany územních zájmů

V další korespondenci, týkající se výše uvedené věci, uvádějte odkaz na sp. zn.: 122256/2021-1150-OÚZ-BR tohoto závazného stanoviska Ministerstva obrany.

Adresa pro doručování:

Ministerstvo obrany,
Sekce nakládání s majetkem,
odbor ochrany územních zájmů a státního odborného dozoru,
oddělení ochrany územních zájmů
pracoviště OÚZ Brno
Svatoplukova 2687/84, 662 10 Brno
IČO: 60162694

Doručenka datové zprávy

Věc: Propustky v km 35,061; 35,532; 35,891; 36,338 a 36,633 trati Suchdol n/O -
Budišov n/B, k.ú. Svatoňo

ID zprávy: 975647126

Datum a čas dodání: 08.12.2021 v 10:24:01

Datum a čas doručení: 08.12.2021 v 10:59:46

Adresát: IM-Projekt, inženýrské a mostní konstrukce, s.r.o., Vodní 970/1, 60200 Brno,
CZ

ID schránky: 3dtbsqc

Zmocnění: Nežadáno

Odstavec: Nežadáno

Naše číslo jednací: Nežadáno

Naše spisová značka: SpMO 12747/2021-1150

Vaše číslo jednací: Nežadáno

Vaše spisová značka: Nežadáno

K rukám: Nežadáno

Do vlastních rukou: Ne

Doručení fikcí zakázáno: Ne

Události zprávy:

08.12.2021 v 10:24:01 EV0: Datová zpráva byla podána.

08.12.2021 v 10:24:01 EV5: Datová zpráva byla dodána do datové schránky příjemce. Je-li příjemcem datové zprávy orgán veřejné moci vystupující v postavení orgánu veřejné moci, byla datová zpráva tímto okamžikem doručena.

08.12.2021 v 10:59:46 EV12: Přihlásila se pověřená osoba s právem přístupu ke zprávě ve smyslu § 8, odst. 6 zákona č. 300/2008 Sb., v platném znění. Datová zpráva je nyní doručena. Případné dřívější datum doručení fikcí nebo doručení dodáním do schránky orgánu veřejné moci není dotčeno.
